

| | | | |
|--|----------------|-------|---------|
| DOCUMENT PROJECTE: D1.12_Exp. 21_900379_Av. Alfons XIII_Memoria i Annexes_Signat | IDENTIFICADORS | | |
| ALTRES DADES Codi per a validació: LPB1Z-THEK5-9RGTI Data d'emissió: 29 de Maig de 2025 a les 13:50:38 Pàgina 1 de 99 | SIGNATURES | ESTAT | APROVAT |



Remodelació Avinguda d'Alfons XIII. Badalona



Municipi
BADALONA

Tipus d'actuació
Remodelació d'avinguda urbana

Expedient
900379/21

Data
Octubre 2024

Tipus de document
Projecte d'execució

Gestió
Direcció de Serveis de l'Espai Públic
Servei d'Actuacions de Mobilitat Sostenible (SAMS)

Redacció de projecte
-Autor
JPAM Estudio de Arquitectura S.L.P.

-Especialista Ambiental
AZ Paisatge

-Especialistes en Xarxes
MOSE Serveis d'Enginyeria, S.L.P.U.
ESTEYCO S.A.

-Especialistes en Costes
GOPA. Arq. Técnica S.C.P.

Relació de documents i volums

01-17. D1 Memòria i annexos

18-26. D2 Plànols

27. D3 Plec de prescripcions tècniques

28. D4 Pressupost

12/28

Volums



pot comprovar la validesa de la signatura electrònica dels documents signats en l'adreça web: <https://verificador.amb.cat/verificador/Documento/home>
Aquesta és una còpia impresa del document electrònic (Ref.: 3585029 LPB1Z-THEK5-9RGTI BAC70A069B8AAC67A8EAB375DA4A44A0C81F61B13) generada amb l'aplicació informàtica Firmadoc. El document està APROVAT. Mitjançant el codi de verificació

| Índex de volums | | | |
|---|--|--|---|
| D1 Memòria i annexos | D2 Plànols | D3 Plec de prescripcions tècniques | D4 Pressupost |
| 01-16 | 18-26 | 27 | 28 |
| <div><div>01</div><div>Memòria</div><div>Annex 01. Antecedents, àmbit d'actuació i situació prèvia</div><div>Annex 02. Planejament</div><div>Annex 03. Topografia. Part 1</div><div>02</div><div>Annex 03. Topografia. Part 2</div><div>Annex 04. Geologia i geotècnia</div><div>Annex 05. Definició geomètrica i replanteig</div><div>Annex 06. Moviment de terres</div><div>Annex 07. Climatologia, hidrologia i drenatge</div><div>03-04-05-06-07-08-09-10</div><div>Annex 08. Xarxa de clavegueram</div><div>Parts 1 – 2 – 3 – 4 – 5 – 6 – 7 – 8</div><div>11</div><div>Annex 09. Canalitzacions i desviaments de cursos d'aigua</div><div>Annex 10. Ferss i paviments</div><div>Annex 11. Estructures i murs</div><div>Annex 12. Enllumenat</div><div>Annex 13. Xarxa de reg i abastament d'aigua pel reg</div><div>Annex 14. Plantacions</div><div>12</div><div>Annex 15. Senyalització, abalisament i seguretat vial</div><div>Annex 16. Semaforització</div><div>Annex 17. Serveis existents. Serveis afectats. Nous subministraments i instal·lacions de serveis. Part 1</div><div>13</div><div>Annex 17. Part 2</div><div>Annex 18. Expropiacions, ocupacions temporals, restitució de dreta reals i servitud</div><div>14</div><div>Annex 19. Autoritzacions i concessions</div><div>Annex 20. Pla de control de qualitat</div><div>Annex 21. Estudi de seguretat i salut</div><div>Annex 22. Aspectes ambientals</div><div>Annex 23. Estudi de gestió residus construcció i demolició</div><div>Annex 24. Accessibilitat</div><div>15</div><div>Annex 25. Desviaments de trànsit i fases d'execució</div><div>Annex 26. Pla d'obra</div><div>Annex 27. Justificació de preus</div><div>Annex 28. Pla de consum i manteniment de l'obra acabada</div><div>Annex 29. Pressupost coneixement de l'Administració</div><div>Annex 30. Fitxa resum de les característiques del projecte</div><div>Annex 31. Cales de l'estat actual</div><div>Annex 32. Mobiliari urbà</div><div>Annex 33. Infografies</div><div>16 – 17</div><div>Annex 34. Estudi mobilitat</div></div> | <div><div>18- 22</div><div>Doc.Graf. Arquitectura</div><div>23 - 26</div><div>Doc.Graf. Instal·lacions</div></div> | <div><div>27</div><div>01. Condicions administratives</div><div>02. Plec de prescripcions tècniques generals</div><div>03. Plec de prescripcions tècniques particulars</div></div> | <div><div>28</div><div>01. Amidaments</div><div>02. Quadre de preus I</div><div>03. Quadre de preus II</div><div>04. Pressupost</div><div>05. Resum de pressupost</div></div> |



| | | |
|---|----------------|-------|
| DOCUMENT PROJECTE: D1.12_Exp. 21_900379_Av. Alfons XIII_Memoria i Annexes_Signat | IDENTIFICADORS | |
| | SIGNATURES | ESTAT |
| ALTRES DADES Codi per a validació: LPB1Z-THEK5-9RGTI Data d'emissió: 29 de Maig de 2025 a les 13:50:38 Pàgina 3 de 99 | APROVAT | |



Aquesta és una còpia impresa del document electrònic (Ref.: 3585029 LPB1Z-THEK5-9RGTI BAC70A069BAAAC67A8EA8375DA4A4A4A0C81F61B13) generada amb l'aplicació informàtica Firmadoc. El document està APROVAT. Mitjançant el codi de verificació pot comprovar la validesa de la signatura electrònica dels documents signats en l'adreça web: <https://verificador.amb.cat/verificador/Documento/home>

Projecte executiu de remodelació de l'avinguda Alfons XIII, entre els carrers de Juan Valera i Bogatell, de Badalona
Expedient núm. 900379/21

1.2.15. ANNEX NÚM.15: SENYALITZACIÓ, ABALISAMENT I SEGURETAT VIAL

SENYALITZACIÓ HORIZONTAL

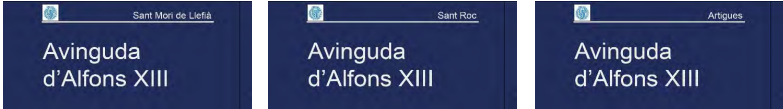
Vehicles Rodats:

- Senyals horitzontals longitudinals:
- Pintat sobre paviment d'una faixa longitudinal continua reflectora de 10 cm d'amplària, amb pintura acrílica i microesferes de vidre, amb màquina autopropulsada
 - Pintat sobre paviment d'una faixa longitudinal discontinua reflectora de 10 cm d'amplària i 1/1 de relació pintat/no pintat, amb pintura acrílica i microesferes de vidre, amb màquina autopropulsada
 - Pintat sobre paviment d'una faixa longitudinal discontinua reflectora de 10 cm d'amplària i 1/2 de relació pintat/no pintat, amb pintura acrílica i microesferes de vidre, amb màquina autopropulsada
 - Pintat sobre paviment de fletxa unidireccional, fletxa gir a l'esquerra/dreta, STOP, cediu el pas i BUS, amb pintura acrílica una capa, pintat manual

- Senyals horitzontals transversals:

- Pintat sobre paviment de faixa transversal continua reflectora de 30 cm d'amplària, amb pintura dos components i microesferes de vidre, amb màquina d'accionament manual
- Pintat sobre paviment de faixa transversal continua reflectora de 40 cm d'amplària, amb pintura dos components i microesferes de vidre, amb màquina d'accionament manual
- Pintat sobre paviment de faixa transversal discontinua reflectora de 40 cm d'amplària i 1/1 de relació pintat/no pintat, amb pintura dos components i microesferes de vidre, amb màquina d'accionament manual
- Pintat sobre paviment de faixa transversal continua reflectora de 50 cm d'amplària, amb pintura dos components i microesferes de vidre, amb màquina d'accionament manual
- Pintat sobre paviment de quadrats 50cm x 50 cm (dos components) amb aplicació manual amb dosificació mínima de 2500 gr/m2 i addició de partícules de vidre de cantells angulars, amb dosificació de 430gr/m2 per tal d'incrementar el coeficient de lliscament a un mínim de 0.60 SRT segons norma NLT-175.mb pintura reflectora i microesferes de vidre, amb màquina autopropulsada
- Pintat sobre paviment de faixes transversals contínues de 40cm d'amplària a mode de zebrejat, amb pintura dos components i microesferes de vidre, amb màquina d'accionament manual

Senyals verticals:



Bicicletes:

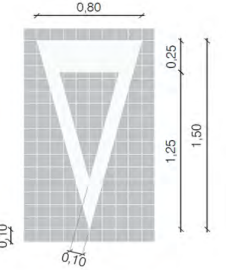
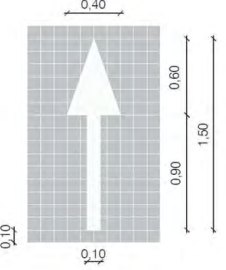
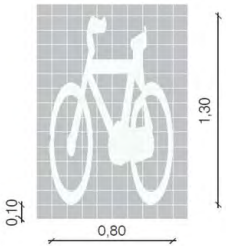
- Senyals Horitzontals Bicicletes:


- Pintat sobre paviment de faixa transversal continua reflectora de 40 cm d'amplària, amb pintura acrílica dosificació mínima 720gr/m2 i àrid antilliscant dosificació 430gr/m2, amb màquina autopropulsada
- Pintat sobre paviment de "cediu el pas", amb pintura de doble component amb aplicació a màquina amb dosificació mínima de 1600 gr/m2 i addició de partícules de vidre de cantells angulars, amb dosificació de 300 gr/m2 per tal d'incrementar el coeficient de lliscament a un mínim de 0.60 SRT segons norma NLT-175.mb pintura reflectora i microesferes de vidre, amb màquina autopropulsada
- Pintat sobre paviment de "fletxa", recte i gir esquerra o recte i gir dreta o dues direccions (bidireccional), dimensions bicicletes zona urbana (1,5 m), amb pintura de doble component amb aplicació a màquina amb dosificació mínima de 1600 gr/m2 i addició de partícules de vidre de cantells angulars, amb dosificació de 300 gr/m2 per tal d'incrementar el coeficient de lliscament a un mínim de 0.60 SRT segons norma NLT-175.mb pintura reflectora i microesferes de vidre, amb màquina autopropulsada
- Pintat de símbol de bicicleta amb pintura acrílica 1capa (dotació 720gr/m2 per capa) + àrid antilliscant que doni un STR superior a 50. Inclou premarcatge.
- Pintat sobre paviment de quadrats 25cm x 25 cm (dos components) amb aplicació manual amb dosificació mínima de 2500 gr/m2 i addició de partícules de vidre de cantells angulars, amb dosificació de 430gr/m2 per tal d'incrementar el coeficient de lliscament a un mínim de 0.60 SRT segons norma NLT-175.mb pintura reflectora i microesferes de vidre, amb màquina autopropulsada.



DOCUMENT I | MEMÒRIA I ANNEXOS | 1.2. ANNEXOS DE LA MEMÒRIA | 1.2.15. SENYALITZACIÓ, ABALISAMENT I SEGURETAT VIAL

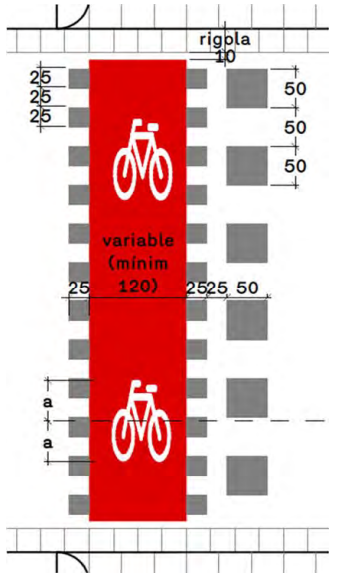
DIMENSIONS DE SENYALS HORIZONTALS, BICICLETES





ABALISAMENT:

No es preveu cap element d'abaliment ja que l'adequació lumínica ja vé donada per les lluminàries.



Projecte executiu de remodelació de l'avinguda Alfons XIII, entre els carrers de Juan Valera i Bogatell, de Badalona

Expedient núm. 900379/21

Aquesta és una còpia impresa del document electrònic (Ref.: 3585029 LPB1Z-THEK5-9RGTI BAC70A069BAAAC67A8EAB8375DA4A4A4A0C81F61B13) generada amb l'aplicació informàtica Firmadoc. El document està APROVAT. Mitjançant el codi de verificació pot comprovar la validesa de la signatura electrònica dels documents signats en l'adreça web: <https://verificador.amb.cat/verificador/Document/home>

| | | |
|---|----------------|-------|
| DOCUMENT PROJECTE: D1.12_Exp. 21_900379_Av. Alfons XIII_Memoria i Annexes_Signat | IDENTIFICADORS | |
| | SIGNATURES | ESTAT |
| ALTRES DADES Codi per a validació: LPB1Z-THEK5-9RGTI Data d'emissió: 29 de Maig de 2025 a les 13:50:38 Pàgina 6 de 99 | APROVAT | |



Aquesta és una còpia impresa del document electrònic (Ref.: 3585029 LPB1Z-THEK5-9RGTI BAC70A069BAAAC67A8EAB8375DA4A44A0C81F61B13) generada amb l'aplicació informàtica Firmadoc. El document està APROVAT. Mitjançant el codi de verificació pot comprovar la validesa de la signatura electrònica dels documents signats en l'adreça web: <https://verificador.amb.cat/verificadorDocumento/home>

Projecte executiu de remodelació de l'avinguda Alfons XIII, entre els carrers de Juan Valera i Bogatell, de Badalona
Expedient núm. 900379/I21

1.2.16. ANNEX NÚM. 16: Semaforització

| | |
|--|--|
| DOCUMENT I MEMÒRIA I ANNEXOS 1.2 ANNEXOS DE LA MEMÒRIA 1.2.16 SEMAFORITZACIÓ | |
| <div><div>1.2.16. ANNEX NÚM. 16: Semaforització</div><div><div>1.2.16.1.1 Objecte</div><p>L'objecte d'aquest apartat és definir les actuacions necessàries per dissenyar una xarxa de semaforització que s'adapti als canvis derivats de la reorganització del carrer Alfons XIII de Badalona.</p><p>Aquestes accions comprenen el subministrament, muntatge i instal·lació de diversos elements de senyalització i control de trànsit en la xarxa viària o via pública en general. Així com la realització de les infraestructures necessàries per a la instal·lació i posada en funcionament d'aquests elements per al millor funcionament del trànsit rodat, bicis, i per als vianants.</p></div><div><div>1.2.16.1.2 Normativa</div><ul style="list-style-type: none">Plec de Prescripcions Tècniques particulars per a la contractació dels serveis de manteniment, conservació i reparació i neteja de les instal·lacions semafòriques i dels elements del centre de gestió de la mobilitat de la ciutat de Badalona. (PPTP SEM_20190329)Criteris Generals de Mobilitat. Direcció de Serveis de Mobilitat. (Ajuntament de Barcelona Juny 2018)Reglaments electrònics d'instal·lacions de Baixa Tensió. Reial Decret 842/2022.Norma UNE - EN 12368:2008 Equipament de control de trànsit. Capçals de semàfors.UNE 135401-1:1999 EX: Equipament per la senyalització vial. Reguladors de trànsit. Part 1: Característiques funcionals.UNE 135401-3:2003 Equipament per la senyalització vial. Reguladors de trànsit. Part 3: Característiques elèctriques.</div><div><div>1.2.16.1.3 Descripció dels treballs a realitzar</div><ul style="list-style-type: none"><u>Obra Civil:</u><ul style="list-style-type: none">Arquetes de 60x60 interior. Les que van prèvies a un creuament de calçada i les que estan al costat dels reguladors.Arquetes de 50x50 exterior. Les no formen part del creuament de calçada.Cimentació per armari regulador, de formigó HM-20.Canalització semafòrica en calçada constituïda per 2 tubular de polietilè d'alta densitat, doble paret, llis interior i corrugat exterior D110 mm, separats un mínim de 5 cm entre ells i dins de dau de formigó. La profunditat de la rasa serà de 80 cm.Canalització semafòrica en vorera per 2 tubulars de de polietilè d'alta densitat, doble paret, llis interior i corrugat exterior D90 mm. La profunditat de la rasa serà de 60 cm.Canalització semafòrica en vorera per 1 tubulars de de polietilè d'alta densitat, doble paret, llis interior i corrugat exterior D90 mm.<u>Instal·lació Elèctrica:</u><ul style="list-style-type: none">Alimentació a tots els grups semafòric desde el regulador.Malla de cable de 16 mm2 al llarg de totes las canalitzacions.<u>Instal·lació elements de superfície:</u><ul style="list-style-type: none">Armari ReguladorColumnes i BàculsSemàfor vehicles, bicis i vianants.<p>Les cruïlles, interseccions o parts del carrer en les que s'actuarà amb les instal·lacions semafòriques s'agrupen en conjunts que es distribueixen als diferents reguladors que s'encarreguen del seu control.</p><p>Els reguladors es connecten entre si, formant una xarxa general que té en seu recorregut per la rasa que va per sota el carril bici, per les dues voreres, al llarg de l'avinguda. (Veure plànol semaforització)</p><p>Les cruïlles i les interseccions quedaran repartides de la següent manera:</p><div><div><div>REGULADOR 1</div><ul style="list-style-type: none">Av.Alfons XIII - C/ Major (Els semàfors d'aquesta cantonada estan controlats pel regulador existent d'aquesta cruïlla, que no entra a l'àmbit del projecte).</div><div><div>REGULADOR 2</div><ul style="list-style-type: none">Av.Alfons XIII - Ctra.Sta.Coloma - Av.Joan XXIII</div><div><div>REGULADOR 3</div><ul style="list-style-type: none">Av.Alfons XIII - C/Rafael CasanovaAv.Alfons XIII - C/GuaschAv.Alfons XIII - C/Santiago</div><div><div>REGULADOR 4</div><ul style="list-style-type: none">Av.Alfons XIII - Crta.de Mena - C/CovadongaAv.Alfons XIII - C/Pi i GisbertAv.Alfons XIII, 476</div><div><div>REGULADOR 5</div><ul style="list-style-type: none">Av.Alfons XIII - C/Sagrada FamíliaAv.Alfons XIII - C/HuelvaAv.Alfons XIII - C/Andrés SegoviaAv.Alfons XIII - C/Juan Sebastian Bach</div></div></div></div> | |
| Projecte executiu de remodelació de l'avinguda Alfons XIII, entre els carrers de Juan Valera i Bogatell, de Badalona Expedient núm. 900379/21 | |



- Av. Alfons XIII - C/Jumilla
- Av. Alfons XIII - C/Juan Valera

(Aquests semàfors aniran controlats amb el regulador existent de la cruïlla de la dreta, però es compta una previsió de Regulador nou, a falta de comprovar si l'existent pot integrar les nous semàfors).

El conjunt de semàfors que es controla per un regulador, a la seva vegada s'agrupa en grups semafòrics.

Partint de l'equip de control s'estendran els cables a cadascun dels grups semafòrics, realitzant les derivacions necessàries en els mateixos semàfors o be als pericons de registre, posant en l'últim cas una caixa de connexió de material aïllant.

- Canalitzacions

Es crearà sempre, amb els tubulars, un anell des del pericó del regulador que doni comunicació a tots els elements semafòrics de la cruïlla. En el seu interior hi quedarà un fil resistent i no corrosiu, disponible per a servir de guia en la col·locació dels conductes elèctrics.

En els encreuaments de calçada, la profunditat de les rases de canalització serà de 80 cm i es col·locaran 2 tubulars de polietilè d'alta densitat, doble paret, llis interior i corrugat exterior D 110 mm, separats un mínim de 5 cm entre ells i dins de dau de formigó.

En voreres, la profunditat de les rases de canalització serà de 60cm, i en cap cas no serà inferior a 50 cm per evitar que la posterior col·locació de qualsevol element a la via pública pugui malmetre les línies, i es col·locarà 2 tubulars de polietilè d'alta densitat, doble paret, llis interior i corrugat exterior D 90 mm.

La connexió des de la canalització d'una intersecció fins a la caixa del seu regulador es farà des d'una arqueta de 60 x 60 situada al peu de la fonamentació i serà de dos tubs.

Els arquetes seran de secció mínima de 40x40 cm i de fondària 60 cm en canalitzacions en vorera, i de 60x60x80 cm en els passos de calçada. Tindran acoblada, en la seva boca superior, un marc i tapa de fosa dúctil, resistent al pas de vehicles i no deformables, amb la inscripció "semàfors".

Es situaran pericons a tots els angles de la poligonal descrita per les conduccions, en la immediatesa de tots els bàculs i columnes i en la immediatesa de l'armari del quadre de comandament i dels passos de calçada, així com per a les conduccions de fibra òptica.

- Bàculs

Els bàculs presentaran un aspecte troncocònic de secció circular. Estaran realitzats mitjançant seccions de cons perfectament soldats.

- Columnes

Les columnes per a vehicles tindran una alçada de 2400mm mesurades des del paviment fins la base del semàfor i 250mm d'encastament sota el paviment, i estaran dotades dels ancoratges precisos per sustentar-les.

Les columnes per a vianants tindran una alçada de 2000mm mesurades des del paviment fins la base del semàfor i 250mm d'encastament sota el paviment, i estaran dotades dels ancoratges precisos per sustentar-les.

La fixació del semàfor es realitzarà directament a l'eix de la columna mitjançant un manigueta roscat disposat en la columna junt a l'anell dentat per a la orientació del semàfor.

Tots els semàfors seran LED, amb carcassa de color negre i òptiques de 200mm de diàmetre.

La tecnologia LED emprada en els semàfors serà la més eficient disponible al mercat per tal de maximitzar l'estalvi energètic i per tant la petjada de carboni per menor consum energètic.

El mòdul semafòric LED estarà protegit de la pols i la humitat segons un nivell d'estanqueïtat IP55 o superior, a fi de protegir els leds interns i els components elèctrics i electrònics.



Aquesta és una còpia impresa del document electrònic (Ref.: 3585029 LPB1Z-THK5-9RG11 BAC/70A0695AAAC67A8E4A375DDA44E4A0C81F61B13) generada amb l'aplicació informàtica Firmadoc. El document està APROVAT. Milijunant el codi de verificació 3585029 LPB1Z-THK5-9RG11 BAC/70A0695AAAC67A8E4A375DDA44E4A0C81F61B13 pot comprovar la validesa de la signatura electrònica dels documents signats en l'adreça web: <https://verificador.amb.cat/verificadorDocumento/home>

| | |
|--|---|
| <p>Les dimensions màximes de cada mòdul semafòric seran de 260 mm d'alçada x 255 mm d'amplada x 110 mm de profunditat amb l'objectiu de minimitzar l'espai ocupat per aquest.</p> <p>Tots els elements del mòdul semafòric han de ser adequats per exposicions prolongades als elements climàtics, sense que hi hagi una degradació apreciable que pugui interferir en la seva funcionalitat o aspecte.</p> <p>Els semàfors s'hauran de subjectar a les columnes i bàculs mitjançant els suports i els seients.</p> <ul style="list-style-type: none">- Elements reguladors i amplificadors d'àudio adaptats a invidents <p>A fi de reforçar el senyal lluminós en els passos de vianants, s'instal·laran generadors de so que facilitin impulsos sonors, mitjançant un comandament a distància (que portaran les persones amb discapacitat visual), d'acord amb les especificacions que es fixin entre la ONCE i l'Ajuntament.</p> <ul style="list-style-type: none">- Armaris <p>Els armaris que alberguen el regulador local, els detectors i d'altres elements de regulació semafòrica hauran de permetre també l'allotjament de l'escomesa elèctrica de Companyia i el comptador.</p> <p>L'armari haurà de complir amb les següents especificacions tècniques:</p> <ul style="list-style-type: none">- Estaran Construïts a base d'una carcassa de planxa d'acer galvanitzat o d'acer inoxidable, segons norma AISI 304 de 2mm de gruix, 100% reciclable, acabats amb pintura epoxi secada al forn, i tindran unes dimensions màximes de 700x700x1730mm.- Mòdul per a caixa seccionadora per a xarxa de distribució de 240mm2 Grau de protecció fins IK10 i IP55, i IP66 en mòdul d'escomesa i abonat.- Anti-vandalic, amb portes encastables i tanques de seguretat.- Cantells arrodonits sense arestes per a seguretat dels vianants.- Sostre aboca aigües per a la protecció contra la pluja.- Sòcol i bancada d'acer inoxidable per a instal·lar encastat al paviment, amb ancoratge reforçat i perns M16.- Regulador <p>Els reguladors són equips preparats i capaços per al control de les llums semafòriques d'una intersecció amb un repartiment, cicle, desfasament i estructura que se li programi. Poden ser dirigits pel sistema de coordinació existent o en temps real pel sistema centralitzat del Centre de Control, o bé puguin prendre si així s'ha establert en la seva programació, decisions concretes de microregulació, (actuació de fases, repartiments, estructures i cicles), a partir de dades subministrades per rellotges o detectors de trànsit. Igualment hauran de tenir el programari necessari per a l'execució de programes que atorguin prioritat al tramvia i/o transport públic.</p> <p>Així mateix, són capaços de reexpedir al Sistema de Sincronisme i al Centre de control de trànsit informació sobre el seu estat.</p> | <p>DOCUMENT I MEMÒRIA I ANNEXOS 1.2 ANNEXOS DE LA MEMÒRIA 1.2.16 SEMAFORITZACIÓ</p> <p><u>Disseny i construcció</u></p> <p>El disseny i construcció dels reguladors serà modular, per a la fàcil substitució de qualsevol dels mòduls components en cas d'avaria, també facilitarà la seva supervisió i manteniment i augmentarà la flexibilitat del sistema, adaptant-se a les necessitats de cada intersecció.</p> <p>Portaran incorporat un rellotge que com a mínim indicarà hora, minut i dia de la setmana, que s'utilitzarà per als canvis de pla.</p> <p><u>Característiques funcionals dels reguladors locals:</u></p> <p>A Badalona, actualment hi ha 3 tipus de reguladors semafòrics, CD, S-400 i RTAC.</p> <p>Els reguladors existents que corresponents a l'àmbit afectat són RTAC.</p> <p>Els reguladors semafòrics que s'hagin de substituir o de nova implantació hauran de complir amb les següents especificacions mínimes:</p> <p>Hauran de ser equips d'última generació i modulars, component-se d'una targeta font d'alimentació, una targeta CPU, una o més targetes microprocessades de control de grups.</p> <p>Els reguladors locals de trànsit seran controlats amb microprocessador, utilitzant els últims avanços tecnològics i amb sortides a semàfors estàtics mitjançant triacs amb capacitat per a governar vint-i-quatre (24) grups semafòrics.</p> <p>Els reguladors seran modulars i estaran formats per fonts d'alimentació estabilitzades, targeta lògica CPU i targeta de memòria de dades, variables i paràmetres, targeta i display de visualització i targetes de sortida mitjançant triacs.</p> <p>El regulador serà ampliable per mòduls a partir d'una configuració bàsica. Tindrà capacitat per a vint-i-quatre grups de tres (3) sortides, vuit (8) plans de trànsit registrables amb trenta (30) estatges per pla, dotze (12) canvis de pla per dia i set (7) tipus de dia per setmana, preparat per a poder establir comunicació amb la central de regulació i amb l'operador o comandament manual.</p> <p>L'equip permetrà fins a vuit (8) plans de trànsit, funcionament per estatges amb la consegüent flexibilitat i simplicitat de programació.</p> <p>Tot nou regulador ha de ser totalment compatible amb la central de zona que li correspongui i amb el centre de control, per tant abans de la seva acceptació s'efectuarà amb el servei tècnic municipal i la contracta les proves que es considerin convenients.</p> <p>Tindran un funcionament autònom que els permetrà la coordinació de la selecció horària dels plans de trànsit. A més tindrà informació sobre el seu estat intern, sobre la programació, sobre l'estat dels grups i sobre les alarmes.</p> <p>Quant a l'estructura, serà amb targeta central utilitzant un microprocessador amb rellotge de 2,5 Mhz. millorable a 4 MHz. La memòria estarà distribuïda en dues zones: una que contindrà el programa i els algorismes de control que serà de només lectura i una altra serà la de dades variables i paràmetres, la qual contindrà els temps de repartiment.</p> <p>Ha d'incorporar un bus de control per les targetes de sortida així com un bus PC, de forma que es pugui ampliar amb facilitat la seva capacitats d'emmagatzematge, procés i telemàtica.</p> |
|--|---|



| | | |
|--|----------------|-------------------------|
| DOCUMENT PROJECTE: D1.12_Exp. 21_900379_Av. Alfons XIII_Memoria i Annexes_Signat | IDENTIFICADORS | |
| ALTRES DADES Codi per a validació: LPB1Z-THEK5-9RGTI Data d'emissió: 29 de Maig de 2025 a les 13:50:38 Pàgina 10 de 99 | SIGNATURES | ESTAT APROVAT |

| | |
|--|--|
| DOCUMENT I MEMÒRIA I ANNEXOS 1.2 ANNEXOS DE LA MEMÒRIA 1.2.16 SEMAFORITZACIÓ | |
| <p>1.2.16.1.6 Consideracions</p> <p>S'aprofiten, sempre que sigui possible, fanals per instal·lar semàfors per evitar col·locar pals innecessàriament.</p> <p>Els semàfors que s'instal·laran en bàculs d'enllumenat públic, són els que es troben en la posició:</p> <p>35.1, 37, 38.1, 59, 61, 16, 3, 32</p> | |
| <p>1.2.16.1.7 Reguladors de trànsit i càmeres de detecció per l'optimització del trànsit a la av. Alfons XIII</p> <p>Amb motiu de millorar l'eficiència del transport públic, la seguretat viari i reduir les congestions, s'introdueix al llarg de l'Avinguda Alfons XIII un sistema per optimitzar la mobilitat i associar els fluxos de transit al sistema de parades d'autobusos. El sistema – reguladors de transit Dynamic 2- es compon dels següents elements clau:</p> <p>1. Càmeres de Detecció: S'instal·larà una càmera a cadascuna de les 7 parades d'autobús al llarg de l'avinguda. Aquestes càmeres estan dissenyades per identificar i classificar els vehicles, distingint específicament els autobusos.</p> <p>2. Reguladors de Trànsit Intel·ligents: Els nostres reguladors, Dynamic 2, estan equipats amb tecnologia avançada que permet una resposta ràpida i eficient a les senyals enviades per les càmeres de detecció.</p> <p>El sistema operarà de la següent manera:</p> <p>1. Detecció d'Autobusos: La càmera instal·lada a cada parada detectarà l'arribada de l'autobús a una zona predefinida. Utilitzant tecnologia de classificació de vehicles, la càmera identificarà l'autobús i enviarà una senyal al regulador de trànsit.</p> <p>2. Activació del Regulador: En rebre la senyal de la càmera, el regulador Dynamic 2 canviarà els semàfors, tancant temporalment el sentit de l'autobús per permetre la seva parada segura. Durant aquest temps de parada, càrrega i descàrrega de passatgers, els semàfors canviaran a verd a la via principal per permetre el pas dels vianants.</p> <p>3. Durada Predefinida: El temps durant el qual els vianants poden creuar serà predefinit pels gestors de mobilitat de l'Ajuntament de Badalona. Aquest temps serà programat en els reguladors de trànsit, assegurant una transició fluida i eficient.</p> <p>4. Retorn a la Via Principal: Un cop transcorregut el temps predefinit, el semàfor tornarà a la fase normal per a la via principal, permetent la represa del trànsit vehicular i assegurant que l'autobús continuï la seva ruta amb mínima demora.</p> <p>5. Correcció i Sincronització Ràpida: Tot i que l'arribada d'un autobús pot causar una descoordinació temporal de la sincronització de l'avinguda, el nostre regulador Dynamic 2 és capaç de corregir aquesta descoordinació en un sol cicle de semàfor. Això assegura que les cruïlles de l'avinguda recuperin ràpidament la seva sincronització, garantint una fluïdesa òptima del trànsit.</p> | <p>La implementació d'aquest sistema aportarà nombrosos beneficis a l'Avinguda d'Alfons XIII, entre els que es poden destacar:</p> <ul style="list-style-type: none">- Optimització del Flux Vehicular: Prioritzant el temps de parada de l'autobús i permetent el pas dels vianants de manera eficient, es millora la fluïdesa del trànsit a l'avinguda.- Millora de la Seguretat dels Vianants: Els vianants disposen de temps segur per creuar els carrers mentre els autobusos estan aturats.- Reducció de Congestions: La ràpida correcció de la sincronització dels semàfors minimitza les congestions i millora la fluïdesa del trànsit.- Adaptabilitat: El sistema és flexible i es pot ajustar en funció dels patrons de trànsit específics de l'avinguda.- Tecnologia Avançada: El nostre regulador de trànsit Dynamic 2 és més eficient que altres reguladors del mercat, permetent una correcció ràpida de descoordinacions i assegurant una sincronització òptima. |
| Projecte executiu de remodelació de l'avinguda Alfons XIII, entre els carrers de Juan Valera i Bogatell, de Badalona Expedient núm. 900379/21 | |



Aquesta és una còpia impresa del document electrònic (Ref.: 3585029 LPB1Z-THEK5-9RGTI BAC70A069B8AAC67A8EAB375DYAA4A4EAC081F61B13) generada amb l'aplicació informàtica Firmadoc. El document està APROVAT. Mitjançant el codi de verificació pot comprovar la validesa de la signatura electrònica dels documents signats en l'adreça web: <https://verificador.amb.cat/verificadorDocumento/home>

| | | |
|--|----------------|-------|
| DOCUMENT PROJECTE: D1.12_Exp. 21_900379_Av. Alfons XIII_Memoria i Annexes_Signat | IDENTIFICADORS | |
| | SIGNATURES | ESTAT |
| ALTRES DADES Codí per a validació: LPB1Z-THEK5-9RGTI Data d'emissió: 29 de Maig de 2025 a les 13:50:38 Pàgina 11 de 99 | APROVAT | |

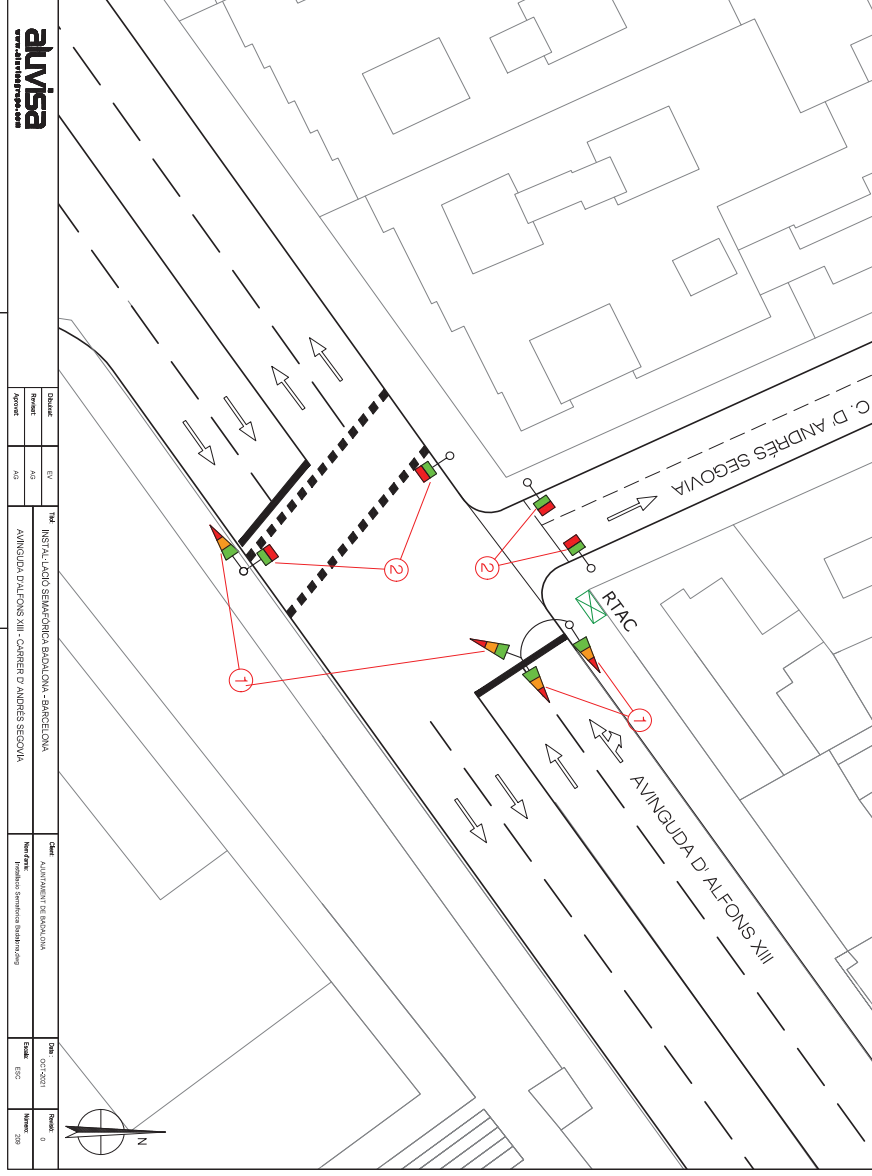
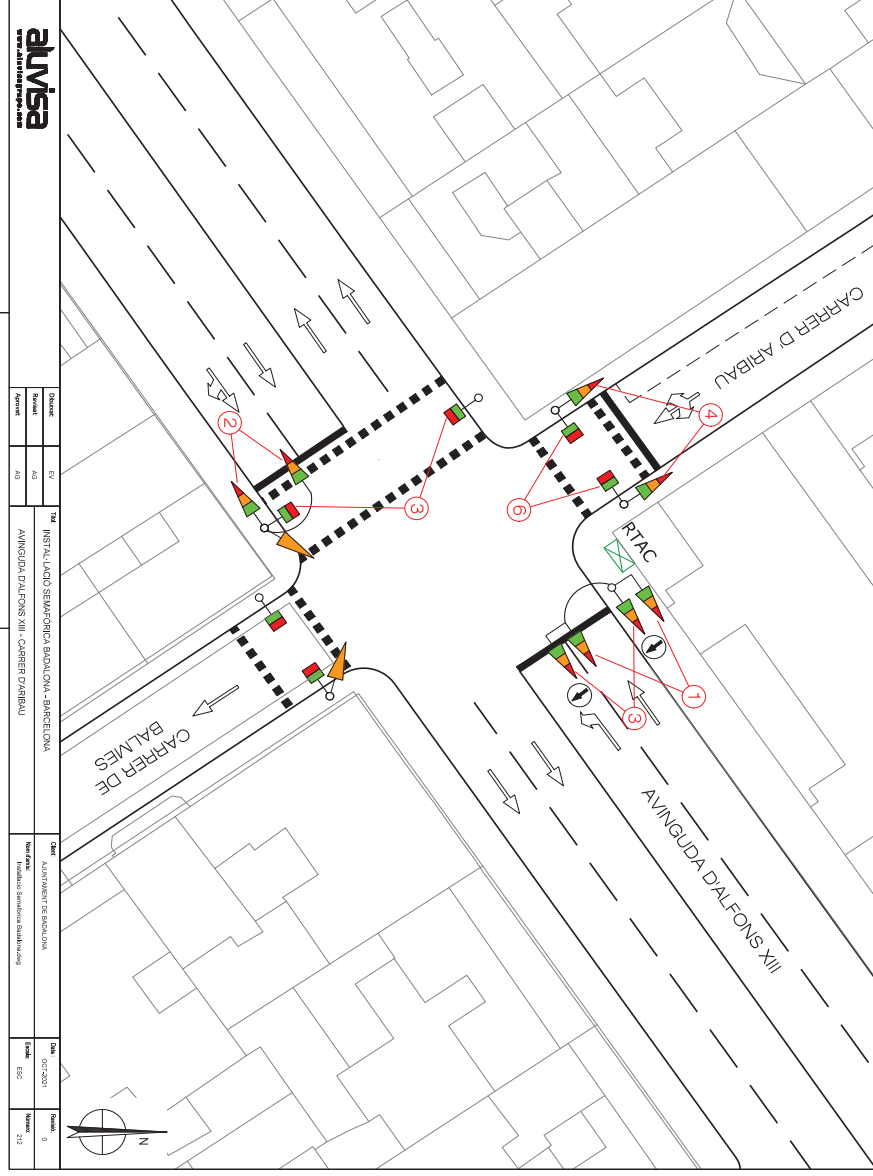


Aquesta és una còpia impresa del document electrònic (Ref.: 3585029 LPB1Z-THEK5-9RGTI BAC70A069BAAAC67A8EAB8375DA4A44A0C81F61B13) generada amb l'aplicació informàtica Firmadoc. El document està APROVAT. Mitjançant el codi de verificació pot comprovar la validesa de la signatura electrònica dels documents signats en l'adreça web: <https://verificador.amb.cat/verificadorDocumento/home>

Projecte executiu de remodelació de l'avinguda Alfons XIII, entre els carrers de Juan Valera i Bogatell, de Badalona
Expedient núm. 900379/I21

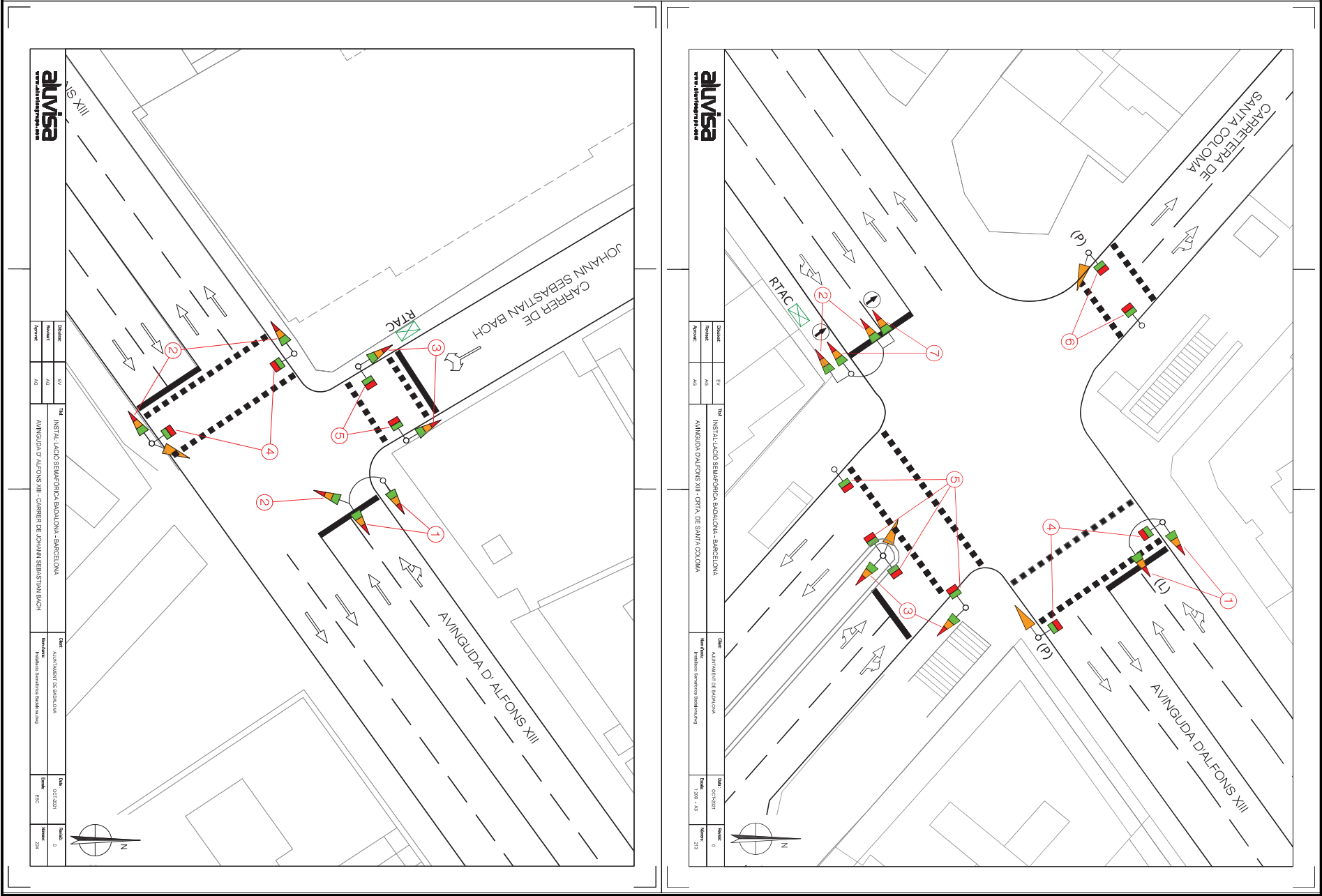
1.2.16. ANNEX NÚM. 16.1: Instal·lació semafòrica existent

Codi per a validació: LPB1Z-THEK5-9RGTI
Data d'emissió: 29 de Maig de 2025 a les 13:50:38
Pàgina 12 de 99



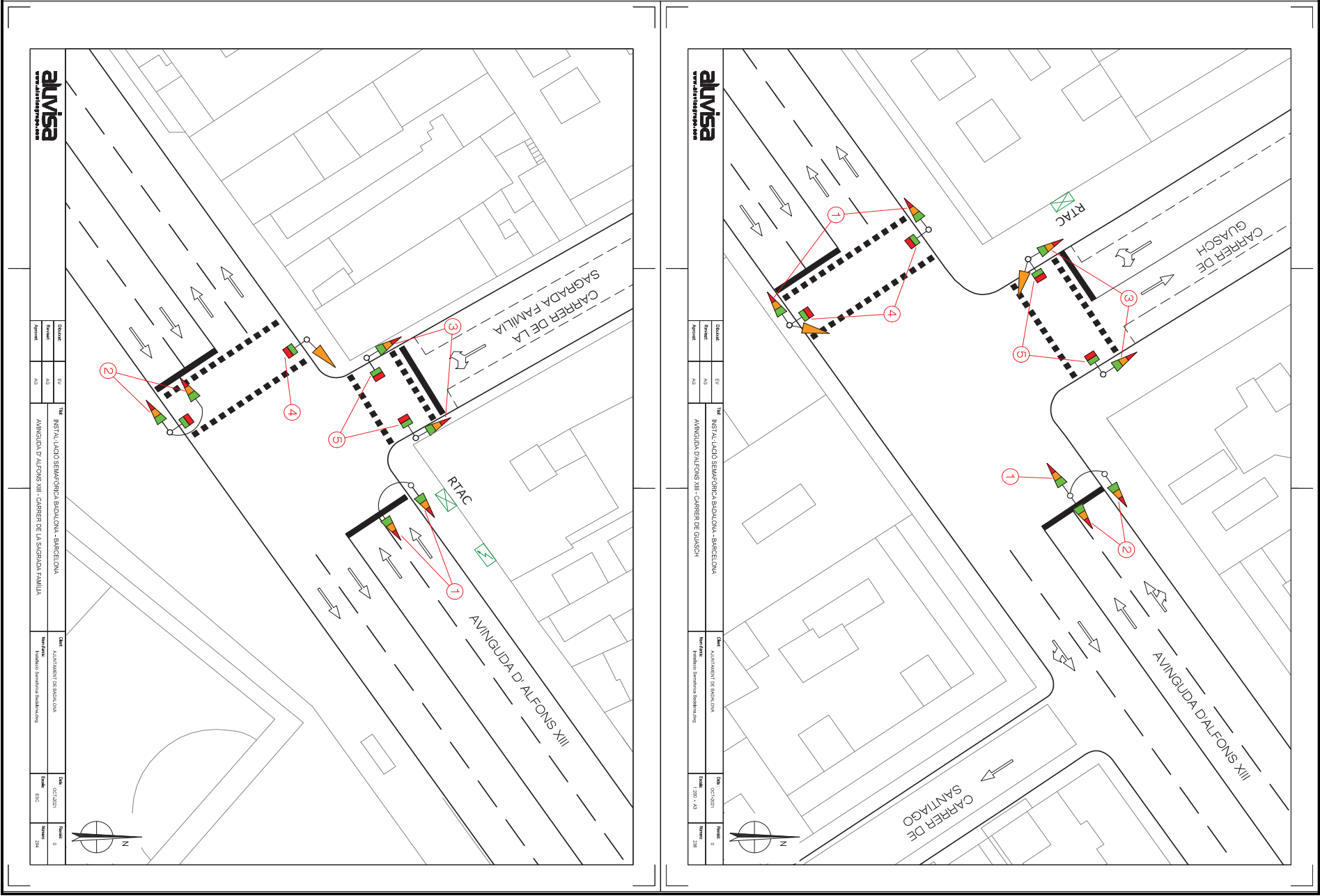


Aquesta és una còpia impresa del document electrònic (Ref.: 3585029 LPB1Z-THEK5-9RGTI BAC70A069BAA6C67A8EAB8375DA4A4A40C81F61B13) generada amb l'aplicació informàtica Firmadoc. El document està APROVAT. Mitjançant el codi de verificació pot comprovar la validesa de la signatura electrònica dels documents signats en l'adreça web: <https://verificador.amb.cat/verificador/Document/home>





Aquesta és una còpia impresa del document electrònic (Ref.: 3585029 LPB1Z-THEK5-9RGTI BAC70A069B8AAC67A8EAB8375DA4A4A0C81F61B13) generada amb l'aplicació informàtica Firmadoc. El document està APROVAT. Mitjançant el codi de verificació pot comprovar la validesa de la signatura electrònica dels documents signats en l'adreça web: <https://verificador.Documento/home>



| | | |
|--|----------------|-------|
| DOCUMENT PROJECTE: D1.12_Exp. 21_900379_Av. Alfons XIII_Memoria i Annexes_Signat | IDENTIFICADORS | |
| | SIGNATURES | ESTAT |
| ALTRES DADES Codi per a validació: LPB1Z-THEK5-9RGTI Data d'emissió: 29 de Maig de 2025 a les 13:50:38 Pàgina 15 de 99 | APROVAT | |



Aquesta és una còpia impresa del document electrònic (Ref.: 3585029 LPB1Z-THEK5-9RGTI BAC70A069BAAAC67A8EAB8375DA4A44A0C81F61B13) generada amb l'aplicació informàtica Firmadoc. El document està APROVAT. Mitjançant el codi de verificació pot comprovar la validesa de la signatura electrònica dels documents signats en l'adreça web: <https://verificador.amb.cat/verificadorDocumento/home>

Projecte executiu de remodelació de l'avinguda Alfons XIII, entre els carrers de Juan Valera i Bogatell, de Badalona
Expedient núm. 900379/I21

1.2.16. ANNEX NÚM. 16.2: Fitxes tècniques



Aquesta és una còpia impresa del document electrònic (Ref.: 3585029 LPB1Z-THEK5-9RGTI BAC70A069B8AAC6A78AEAB8375DA4A4E4A0C81F61B13) generada amb l'aplicació informàtica Firmadoc. El document està APROVAT. Mitjançant el codi de verificació pot comprovar la validesa de la signatura electrònica dels documents signats en l'adreça web: https://verificador.amb.cat/verificadorDocumento/home



Semáforo LED de frontal plano en Ø200 mm

EVO

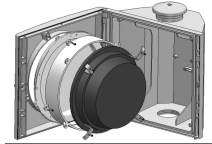
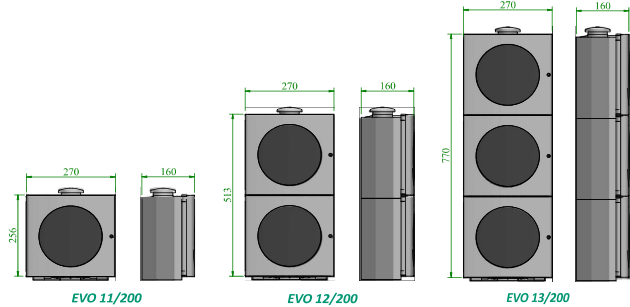


Figura 1: Sistema FlexiLED

MONTAJE ÓPTICA LED



CARACTERÍSTICAS GENERALES

- Semáforo LED totalmente modular en Ø200 mm fabricado íntegramente en policarbonato.
- Diseño moderno caracterizado por líneas suaves y redondeadas, con frontal plano y sin visera.
- La lente frontal forma parte de la estructura del semáforo y garantiza total estanqueidad.
- Incluye sistema **FlexiLED** de sujeción de módulos LED mediante bridas interiores (ver **Figura 1**).
- Color estándar de la carcasa: amarillo, negro, verde o gris. Otros colores bajo demanda.
- Cumple con la normativa EN 12368.

PRINCIPALES VENTAJAS

- El uso de lente ahumada minimiza el efecto fantasma y aumenta el contraste visual de la señal.
- El sistema **FlexiLED** no hace necesario el uso de gomas, reduciendo los costes de mantenimiento.
- Es totalmente compatible con los accesorios ya existentes (soportes, pantallas de contraste...)

ESPECIFICACIONES TÉCNICAS

| | |
|---------------------------------|--|
| Material de fabricación | Policarbonato estabilizado U.V. coloreado en masa |
| Grado de protección ambiental | IP55 (según EN 60529) |
| Grado de resistencia al impacto | IR3 (según EN 60598) |
| Tensión de alimentación | Estándar: 230 Vac, 42 Vac y 24 Vac. Otras bajo demanda |
| Temperatura de operación | -40°C a +60°C |

DIMENSIONES MECÁNICAS (mm)



Semáforo LED de $\Phi 100$ mm en policarbonato



MIKRON 13/100

- Semáforo LED modular de $\Phi 100$ mm en policarbonato, de atractivo diseño y líneas suaves y redondeadas.
- Modelo ultraplano sin visera (de solo 85 mm de profundidad) con lente exterior ahumada y antirreflex.
- Dos opciones de fijación a columna de $\Phi 100$ mm: directa (Figura 1) ó mediante brazos soporte PC (Figura 2).
- Color estándar de la carcasa: amarillo, negro o gris. Otros colores bajo demanda.
- Cumple con la normativa EN 12368.

- Admite la personalización de distintos pictogramas (Bicicleta, Peatón, Aspa-Flecha).
- Diseño ergonómico (sin cantos salientes) apto para todo tipo de aplicaciones.

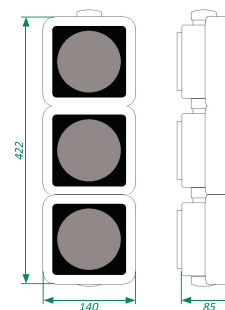


MIKRON 12/100
BICI

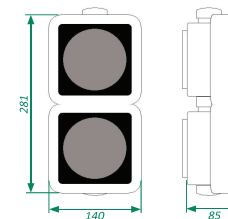
ESPECIFICACIONES TÉCNICAS

| | |
|---------------------------------|--|
| Material de fabricación | Policarbonato estabilizado U.V. coloreado en masa |
| Grado de protección ambiental | IP55 (según EN 60529) |
| Grado de resistencia al impacto | IR3 (según EN 60598) |
| Tensión de alimentación | 230 Vac, 42 Vac y 24 Vac (estándar). Otras tensiones bajo demand |
| Temperatura de operación | -40°C a +60°C |

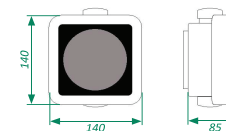
DIMENSIONES MECÁNICAS (mm) (fijación posterior directo a columna)



MIKRON 13/100



MIKRON 12/100



MIKRON 11/100




Figura 1: directa a columna

| | | | |
|--|----------------|-------|---------|
| DOCUMENT PROJECTE: D1.12_ Exp. 21_ 900379_Av. Allons XIII_Memoria i Annexes_Signat | IDENTIFICADORS | ESTAT | APROVAT |
| ALTRES DADES Codi per a validació: LPB1Z-THEK5-9RGTI Data d'emissió: 29 de Maig de 2025 a les 13:50:38 Pàgina 18 de 99 | SIGNATURES | | |
| | | | |



Aquesta és una còpia impresa del document electrònic (Ref.: 3585029 LPB1Z-THEK5-9RGTI BAC70A069BAC677A8EAB8375DAA4A4A0C81F61B13) generada amb l'aplicació informàtica Firmadoc. El document està APROVAT. Mitjançant el codi de verificació pot comprovar la validesa de la signatura electrònica dels documents signats en l'adreça web: https://verificador.amb.cat/verificadorDocumento/home

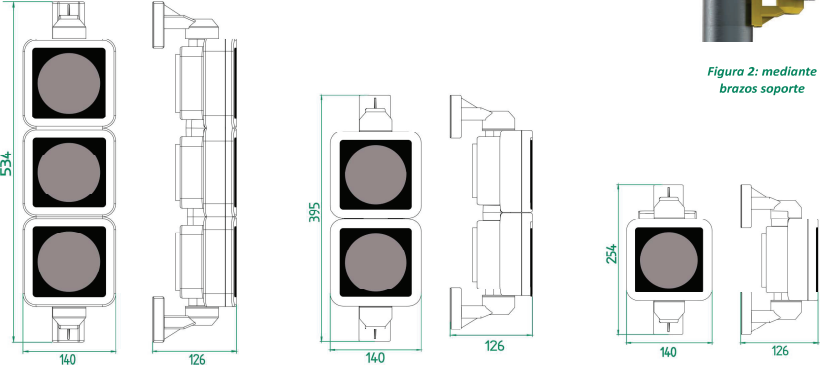


MIKRON

Semáforo LED de $\Phi 100$ mm en policarbonato

ACCESORIOS

DIMENSIONES MECÁNICAS (fijación mediante brazos soporte)








Figura 2: mediante brazos soporte

| | | |
|--|----------------|---------|
| DOCUMENT PROJECTE: D1.12_Exp. 21_900379_Av. Allons XIII_Memoria i Annexes_Signat | IDENTIFICADORS | |
| | ESTAT | APROVAT |
| ALTRES DADES Codi per a validació: LPB1Z-THEK5-9RGTI Data d'emissió: 29 de Maig de 2025 a les 13:50:38 Pàgina 19 de 99 | SIGNATURES | |
| | | |



REGULADOR DYNAMIC 2

CONTENIDO

- 1. DESCRIPCIÓN GENERAL 3
- 2. COMPONENTES DE LOS BASTIDORES 5
- 3. CERTIFICACIONES Y SEGURIDAD 7
- 4. ESPECIFICACIONES TÉCNICAS..... 9




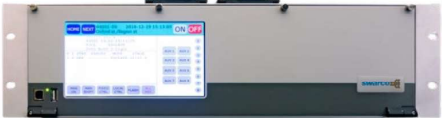
1. Descripción general

El regulador DYNAMIC fue diseñado considerando la facilidad de mantenimiento y flexibilidad de configuración, se puede expandir fácilmente con módulos externos y permite hasta 4 bastidores encadenados.



Modelos de bastidor

- DYNAMIC RAC 24/40: Modelo de bastidor 19" para 24 grupos de señales, en 8 tarjetas, y 40 entradas de detectores de bucle, en 5 tarjetas, como máximo.

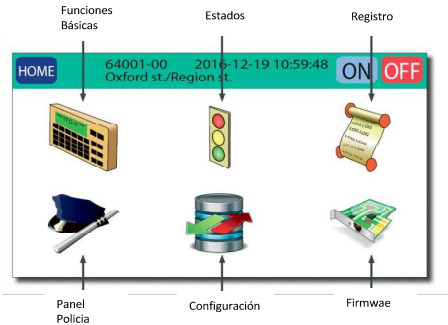


- DYNAMIC RAC 6/16: Modelo de bastidor 11" para 6 grupos de señales, en dos tarjetas, y 16 entradas de detectores de bucle, en dos tarjetas, como máximo



2. Componentes de los bastidores


- Panel frontal con pantalla: La pantalla del DYNAMIC es un panel táctil LCD en color. Esto permite una interacción y operación intuitiva del regulador DYNAMIC.



- Tarjeta CPU que contiene tres microprocesadores. El procesador principal de la aplicación ITC, que ejecuta Linux, y dos procesadores de seguridad. Un reloj en tiempo real asegura un funcionamiento autónomo con una precisión < 2 ppm a 25°C.




- Tarjetas de grupos de señales con procesador de seguridad integrado, 3 grupos de señales por tarjeta. Cada salida con fusible lento de 2A. La tarjeta de grupos tiene tres microprocesadores que controlan y supervisan las salidas de señal. Las tensiones y corrientes de salida son supervisadas.



- Tarjetas de detección para bucles inductivos, 8 entradas de bucle por tarjeta. El detector se sintoniza automáticamente y escanea las espiras en dos secciones de cuatro con un tiempo de respuesta máximo de 26 ms. Distancia máxima a la espira: 300 m.



- Módem, GPS, tarjeta de E/S: La tarjeta combinada proporciona una interfaz estándar de módem, GPS, y cuatro puertos de entrada y cuatro puertos de salida en 24V.



- La fuente de alimentación es una unidad blindada que cumple la norma EN60950-1 (ed2, enmiendas 1 y 2). Las salidas de alimentación son:

- + 5V CC
- + 12V CC

La potencia total de la unidad estándar es de 30W.



- Panel posterior que permite varias interfaces para equipos internos y externos



4. Estándares implementados en el regulador semafórico propuesto

El regulador de señales de tráfico DYNAMIC fue diseñado para controlar señales de tráfico con la máxima seguridad en todas las condiciones posibles. Para garantizar una operación segura, se han implementado varias funciones preventivas:

- Verificación del software con “checksums”
- Operación del programa supervisada mediante dispositivo “watch-dog”
- Almacenamiento de datos en memoria no volátil y protección con contraseña
- Reloj en tiempo real con respaldo de batería
- Supervisión de la tensión de alimentación⁹
- Supervisión independiente de conflictos de verde
- Supervisión de las señales de salida de corriente y tensión
- Diseño con dos procesadores de seguridad redundantes de acuerdo con EN 61508 SIL 3

- El regulador DYNAMIC dispone de una gran cantidad de homologaciones internacionales gracias a su arquitectura abierta basada en Linux y a su gran flexibilidad de diseño. En este sentido se muestra como ejemplo de lo explicado anteriormente un listado no exhaustivo de los estándares más reconocidos que dicho regulador cumple en la actualidad:
-

| NORMA/ESTANDAR | AMBITO DE APLICACION | OBSERVACIONES |
|----------------|----------------------|--|
| UTOPIA | EUROPA | Estándar utilizado en diversos países europeos como ITALIA, BELGICA, POLONIA, RUMANIA, ITALIA, UKRANIA, ETC... |
| OMNIVUE | SUECIA | |
| EC-TRAK | UK | |
| NTCIP | USA | |

| | | |
|----------|--------------|---|
| LHOVRA | ESCANDINAVIA | |
| SCATS | VARIOS | Estándar adaptativo utilizado en Australia y otros países asiáticos |
| UMTC | VARIOS | Estándar adaptativo utilizado internacionalmente |
| B Y M | ESPANA | |
| CENATRA | ANDORRA | |
| SPOT | EUROPA | |
| Profibus | VARIOS | Estándar industrial para la comunicación entre dispositivos |
| OMNIA | VARIOS | Estándar adaptativo utilizado internacionalmente |
| ODG-OCIT | VARIOS | Estándar internacional creado para garantizar la interoperabilidad de dispositivos ITS y su comunicación con el Centro de Control |

Debera poder integrarse con la plataforma Artic del Ayto de Mataro con todas las implementaciones y características existentes , tiempo real, control de los planes, gestion de datos y detectores, monitorizacion de la red, prioridad de bus, etc.





5. Especificaciones técnicas

| | |
|---------------------------------------|---|
| Product: ITC-3 | |
| Type | CAB (cabinet version) |
| Construction standard | EN 60439-1 |
| Power distribution net | Class: TT |
| Enclosure protection | IP 54 |
| Operating environment | Temperature: -40°C – +70°C Humidity: 0 – 99% (non condensing) Pollution class: 2 |
| Storage environment | Temperature: 0°C – +40°C Humidity: 90% (non condensing) |
| Disposal | To be returned to manufacturer or disposed according to the WEEE directive. |
| Electrical rating: | |
| Power supply (Ue) | 110-260VAC |
| Frequency | 45-65Hz |
| Insulation voltage (Ui) | 250V |
| Impulse withstand voltage (Uimp) | 4kV |
| Current (Ib) | 13.8A |
| Power consumption | Controller typical < 30W, max total load 2.3 kVA |
| Earth leakage circuit breaker type: | ITC-3 controller: Earth leakage circuit breaker conforming with EN61008 with nominal leakage current ≤ 0.3A type AC Maintenance supply: Earth leakage circuit breaker conforming with EN61008 with nominal leakage current ≤ 0.03A type AC |
| Short circuit data: | |
| Short circuit current with fuse (Icf) | 10kA |
| Max fuse (In) | 35A |
| Fuse characteristic | gG |
| Physical specifications | |
| Dimensions: | Width : 600 mm Depth: 385 mm Height: 1375 mm (excluding base) |
| Weight: | App. 55kg in standard aluminium cabinet (excluding base) |

| | | |
|--|----------------|-------|
| DOCUMENT PROJECTE: D1.12_Exp. 21_900379_Av. Alfons XIII_Memoria i Annexes_Signat | IDENTIFICADORS | |
| | SIGNATURES | ESTAT |
| ALTRES DADES Codi per a validació: LPB1Z-THEK5-9RGTI Data d'emissió: 29 de Maig de 2025 a les 13:50:38 Pàgina 24 de 99 | APROVAT | |



Aquesta és una còpia impresa del document electrònic (Ref.: 3585029 LPB1Z-THEK5-9RGTI BAC70A069BAAAC67A8EA8375DA4A44A0C81F61B13) generada amb l'aplicació informàtica Firmadoc. El document està APROVAT. Mitjançant el codi de verificació pot comprovar la validesa de la signatura electrònica dels documents signats en l'adreça web: <https://verificador.amb.cat/verificador/Documento/home>

Projecte executiu de remodelació de l'avinguda Alfons XIII, entre els carrers de Juan Valera i Bogatell, de Badalona
Expedient núm. 900379/21

1.2.17. ANNEX NÚM. 17: Serveis existents – Serveis afectats – Nous subministraments

1.2.17. Serveis existents, serveis afectats, nous subministraments i instal·lacions de serveis

1.2.17.1 Serveis Existents

L'objecte d'aquest apartat és definir els serveis existents ubicats al llarg del carrer Alfons XIII de Badalona, així com també recollir les actuacions que s'han dut a terme per fer una cerca d'aquests serveis.

Al llarg del carrer Alfons XIII ens trobem amb les següents tipologies de serveis existents:

- Mitja Tensió
- Baixa Tensió
- Enllumenat
- Telecomunicacions
- Aigua Potable
- Sanejament
- Clavegueram
- Gas Natural
- Semaforització

Per tal d'esbrinar els serveis s'han dut a terme dues accions, campanya de cates, aixecament de tapes de aigua potable i sanejament i inspecció de la vorera amb el sistema Georadar. S'adjunten els informes generats per l'empresa que ha dut a terme aquests treballs.

Al plànol número 01.01 es troben grafiades cadascuna de les instal·lacions existents.

1.2.17.2 Serveis Afectats

Donat que l'àmbit de projecte es troba dins d'una zona urbana consolidada, hi ha una alta probabilitat de trobar serveis a les voreres, tal i com es reflexa en els plànols de serveis existents.

Per tant, durant l'execució de l'obra, caldrà estar en contacte directe amb els Tècnics de les Companyies de serveis i la DF a més de realitzar cales de comprovació de serveis existents.

Uns serveis afectats ja detectat durant la redacció del present projecte són els referents a la xarxa de baixa tensió, en les següents ubicacions:


- El cablejat de baixa tensió en format aeri que es troba ubicat a l'alçada del número 617 del carrer Alfons XIII amb la cantonada del carrer del Bogatell, nº1. S'ha realitzat la corresponent sol·licitud (número 0000452723) a la companyia subministradora (ENDESA) per tal que aquest traçat es realitzi en format grapat amb cablejat trenat RZ.

Es resta pendent de rebre la oferta tècnico-econòmica per part de la companyia de realitzar aquests treballs.



Carrer Alfons XIII, número 617. Traçat aeri marcat en groc.

- El cablejat de baixa tensió en format aeri que es troba ubicat entre els números 492 i 496 del carrer Alfons XIII, intersecció amb C/Pi i Gisbert.



Carrer Alfons XIII, número 492-496. Traçat aeri marcat en groc.

Projecte executiu de remodelació de l'avinguda Alfons XIII, entre els carrers de Juan Valera i Bogatell, de Badalona
Expedient núm. 900379/21



| | | |
|--|----------------|---------|
| DOCUMENT PROJECTE: D1.12_Exp. 21_900379_Av. Alfons XIII_Memoria i Annexes_Signat | IDENTIFICADORS | |
| | ESTAT | APROVAT |
| ALTRES DADES Codí per a validació: LPB1Z-THEK5-9RGTI Data d'emissió: 29 de Maig de 2025 a les 13:50:38 Pàgina 26 de 99 | SIGNATURES | |
| | | |

- El cablejat de baixa tensió en format aeri que es troba ubicat entre els números 450 i 452 del carrer Alfons XIII, intersecció amb C/Sagrada Família.



Carrer Alfons XIII, número 450-452. Traçat aeri marcat en groc.



| | | |
|--|----------------|-------|
| DOCUMENT PROJECTE: D1.12_Exp. 21_900379_Av. Alfons XIII_Memoria i Annexes_Signat | IDENTIFICADORS | |
| | SIGNATURES | ESTAT |
| ALTRES DADES Codi per a validació: LPB1Z-THEK5-9RGTI Data d'emissió: 29 de Maig de 2025 a les 13:50:38 Pàgina 27 de 99 | APROVAT | |



Aquesta és una còpia impresa del document electrònic (Ref.: 3585029 LPB1Z-THEK5-9RGTI BAC70A069BAAAC67A8EAB8375DA4A44A0C81F61B13) generada amb l'aplicació informàtica Firmadoc. El document està APROVAT. Mitjançant el codi de verificació pot comprovar la validesa de la signatura electrònica dels documents signats en l'adreça web: <https://verificador.amb.cat/verificador/Documento/home>


Projecte executiu de remodelació de l'avinguda Alfons XIII, entre els carrers de Juan Valera i Bogatell, de Badalona
Expedient núm. 900379/21

1.2.17. Annex núm. 17.1: Serveis existents – Informe de cales




Aquesta és una còpia impresa del document electrònic (Ref.: 3585029 LPB1Z-THEK5-9RGTI BAC70A069B8AC67A8E7A8A44A4A0C0A8F61B13) generada amb l'aplicació informàtica Firmadoc. El document està APROVAT. Mitjançant el codi de verificació pot comprovar la validesa de la signatura electrònica dels documents signats en l'adreça web: https://verificador.amb.cat/verificador/Document/home

INFORME CALES DE PROJECTE EXECUTIU DE REORDENACIÓ DE L'AVINGUDA ALFONS XIII, ENTRE ELS CARRERS DE JUAN VALERA I BOGATELL, BADALONA



Àrea Metropolitana
de Barcelona




| | | | |
|------------------------|---|------|------------|
| REFERÈNCIA CALA | 902303/21 CALA 1 | DATA | 26/04/2022 |
| LOCALITZACIÓ | AV. ALFONS XIII. BADALONA | | |
| GEOMETRIA | 0,80 x 0,60 x 1,20 - 1,10 x 0,90 x 1,50 m | | |
| OBJECTIU | Localització de canalització de gas a calçada | | |
| RESULTAT DELS TREBALLS | La canalització es troba a vorera. | | |

IMATGE


| | |
|-----------------------|--|
| MATERIALS EXISTENTS | Paviment a vorera de panot de 4cm de gruix sobre capa de formigó de 15cm, i a calçada de mescla bituminosa de 8cm sobre base de formigó de 40cm. |
| MITJANS EMPRATS | 3 operaris, grup electrogen i martell elèctric. |
| ASSAJOS DE LABORATORI | No procedeix. |
| ALTRES OBSERVACIONS | Es localitza un tub de fibrociment (DES), es preveu que pertanyi a la xarxa d'aigua potable o a la d'electricitat. |

VEURE UBICACIÓ PLÀNOL: SE16.3 PLÀNOL SERVEIS EXISTENTS GEORADAR INTERPRETACIÓ. ZONA 3

INFORME CALES DE PROJECTE EXECUTIU DE REORDENACIÓ DE L'AVINGUDA ALFONS XIII, ENTRE ELS CARRERS DE JUAN VALERA I BOGATELL, BADALONA



Àrea Metropolitana
de Barcelona



| | | | |
|------------------------|---|------|------------|
| REFERÈNCIA CALA | 902303/21 CALA 2 | DATA | 26/04/2022 |
| LOCALITZACIÓ | AV. ALFONS XIII. BADALONA | | |
| GEOMETRIA | 1,20 x 0,70 x 1,70 m | | |
| OBJECTIU | Localització de canalització de gas a calçada | | |
| RESULTAT DELS TREBALLS | La canalització es troba a calçada. | | |



IMATGE

| | |
|-----------------------|--|
| MATERIALS EXISTENTS | Paviment de mescla bituminosa de 22cm sobre base de formigó de 25cm. |
| MITJANS EMPRATS | 3 operaris, grup electrogen i martell elèctric. |
| ASSAJOS DE LABORATORI | No procedeix. |
| ALTRES OBSERVACIONS | |

VEURE UBICACIÓ PLÀNOL: SE16.4 PLÀNOL SERVEIS EXISTENTS GEORADAR INTERPRETACIÓ. ZONA 4



INFORME CALES DE PROJECTE EXECUTIU DE REORDENACIÓ DE L'AVINGUDA ALFONS XIII, ENTRE ELS CARRERS DE JUAN VALERA I BOGATELL. BADALONA

| | | | |
|--|---|---|------------|
|  Àrea Metropolitana de Barcelona | |  | |
| REFERÈNCIA CALA | 902303/21 CALA 5 | DATA | 26/04/2022 |
| LOCALITZACIÓ | AV. ALFONS XIII. BADALONA | | |
| GEOMETRIA | 1,00 x 0,60 x 0,90 m – 1,10 x 0,70 x 1,40 m | | |
| OBJECTIU | Localització de canalització de gas a calçada | | |
| RESULTAT DELS TREBALLS | La canalització es troba a vora | | |

IMATGE




| | |
|-----------------------|--|
| MATERIALS EXISTENTS | Paviment a vorera de panot de 4cm de gruix sobre capa de formigó de 12cm, i a calçada de mescla bituminosa de 15cm sobre base de llamborda de 12cm i de formigó de 25cm. |
| MITJANS EMPRATS | 3 operaris, grup electrogen i martell elèctric. |
| ASSAJOS DE LABORATORI | No procedeix. |
| ALTRES OBSERVACIONS | |

VEURE UBICACIÓ PLÀNOL: SE16.6 PLÀNOL SERVEIS EXISTENTS GEORADAR
INTERPRETACIÓ. ZONA 6

CONTRACTE PER A L'EXECUCIÓ DE CALES NECESSÀRIES PER A LA REDACCIÓ DE PROJECTES DE LA DSEPU DE L'AMB




INFORME CALES DE PROJECTE EXECUTIU DE REORDENACIÓ DE L'AVINGUDA ALFONS XIII, ENTRE ELS CARRERS DE JUAN VALERA I BOGATELL. BADALONA



Àrea Metropolitana

de Barcelona



| | | | | |
|------------------------|--|--|------|------------|
| REFERÈNCIA CALA | | 902303/21 CALA 6 | DATA | 26/04/2022 |
| LOCALITZACIÓ | | AV. ALFONS XIII. BADALONA | | |
| GEOMETRIA | | 1,00 x 1,00 x 1,00 m | | |
| OBJECTIU | | Determinació de la capacitat drenant | | |
| RESULTAT DELS TREBALLS | | S'han trobat els següents serveis: Enllumenat | | |

IMATGE



| | |
|------------------------------|--|
| MATERIALS EXISTENTS | Paviment de panot de 4cm de gruix sobre capa de formigó de 12cm. |
| MITJANS EMPRATS | 3 operaris, grup electrogen i martell elèctric. |
| ASSAJOS DE LABORATORI | No procedeix. |
| ALTRES OBSERVACIONS | |

VEURE UBICACIÓ PLÀNOL: SE16.5 PLÀNOL SERVEIS EXISTENTS GEORADAR
INTERPRETACIÓ. ZONA 5

CONTRACTE PER A L'EXECUCIÓ DE CALES NECESSÀRIES PER A LA REDACCIÓ DE PROJECTES DE LA DSEPU DE L'AMB

Aquesta és una còpia impresa del document electrònic (Ref.: 3585029 LPB1Z-THEK5-9RG71 BAC70A0699BAA0C67A8EAC8375DA44E4A0C81F61B13) generada amb l'aplicació informàtica Firmadoc. El document està APROVAT. Mitjançant el codi de verificació pot comprovar la validesa de la signatura electrònica dels documents signats en l'adreça web: <https://verificador.amb.cat/verificadorDocumento/home>





Aquesta és una còpia impresa del document electrònic (Ref.: 3585029 LPB1Z-THEK5-9RGTI BAC70A069BAAC67A8E7AD5DA44EA4A0C81F61B13) generada amb l'aplicació informàtica Firmadoc. El document està APROVAT. Mitjançant el codi de verificació pot comprovar la validesa de la signatura electrònica dels documents signats en l'adreça web: <https://verificador.amb.cat/verificador/Documento/home>

AMB

Àrea Metropolitana de Barcelona

eurocatalana

INFORME CALES DE PROJECTE EXECUTIU DE REORDENACIÓ DE L'AVINGUDA ALFONS XIII, ENTRE ELS CARRERS DE JUAN VALERA I BOGATELL, BADALONA

| | | | | |
|------------------------|--|--|------|------------|
| REFERÈNCIA CALA | | 902303/21 TESTIMONIS FERM | DATA | 26/04/2022 |
| LOCALITZACIÓ | | AV. ALFONS XIII. BADALONA | | |
| GEOMETRIA | | D.90 | | |
| OBJECTIU | | Comprovar les capes del ferm | | |
| RESULTAT DELS TREBALLS | | S'han executat 9 testimonis segons ubicació replantejada per projectista: T1: 10cm gruix aglomerat - 30cm gruix formigó T2: 15cm gruix aglomerat - 25cm gruix formigó T3: 15cm gruix aglomerat - 25cm gruix formigó T4: 10cm gruix aglomerat - 25cm gruix formigó T5: 15cm gruix aglomerat - 20cm gruix formigó | | |
| IMATGES | | | | |
| | | | | |
| MATERIALS EXISTENTS | | Aglomerat, formigó. | | |
| MITJANS EMPRATS | | 3 operaris, grup electrogen, sonda rotativa | | |
| ASSAJOS DE LABORATORI | | No procedeix. | | |
| ALTRES OBSERVACIONS | | | | |

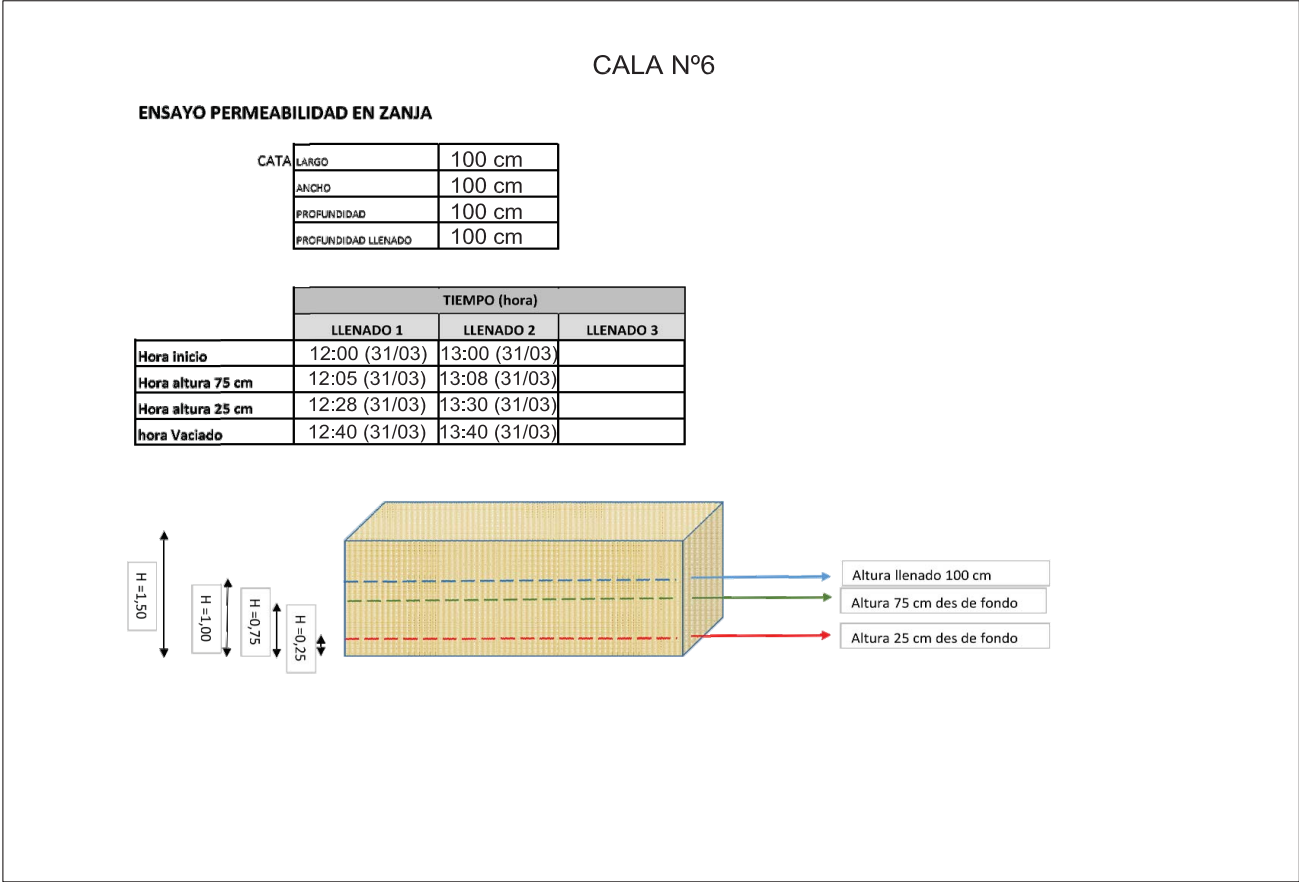
AMB

Àrea Metropolitana de Barcelona

eurocatalana

INFORME CALES DE PROJECTE EXECUTIU DE REORDENACIÓ DE L'AVINGUDA ALFONS XIII, ENTRE ELS CARRERS DE JUAN VALERA I BOGATELL, BADALONA

| | | | | |
|------------------------|--|---|------|------------|
| REFERÈNCIA CALA | | 902303/21 TESTIMONIS FERM | DATA | 26/04/2022 |
| LOCALITZACIÓ | | AV. ALFONS XIII. BADALONA | | |
| GEOMETRIA | | D.90 | | |
| OBJECTIU | | Comprovar les capes del ferm | | |
| RESULTAT DELS TREBALLS | | S'han executat 9 testimonis segons ubicació replantejada per projectista: T6: 37cm gruix formigó T7: 12cm gruix aglomerat - 23cm gruix formigó T8: 20cm gruix aglomerat - 15cm gruix tot-ú T9: 27cm gruix formigó | | |
| IMATGES | | | | |
| | | | | |
| MATERIALS EXISTENTS | | Aglomerat, formigó. | | |
| MITJANS EMPRATS | | 3 operaris, grup electrogen, sonda rotativa | | |
| ASSAJOS DE LABORATORI | | No procedeix. | | |
| ALTRES OBSERVACIONS | | | | |



| | | |
|--|----------------|-------|
| DOCUMENT PROJECTE: D1.12_Exp. 21_900379_Av. Alfons XIII_Memoria i Annexes_Signat | IDENTIFICADORS | |
| | SIGNATURES | ESTAT |
| ALTRES DADES Codí per a validació: LPB1Z-THEK5-9RGTI Data d'emissió: 29 de Maig de 2025 a les 13:50:38 Pàgina 33 de 99 | APROVAT | |



Aquesta és una còpia impresa del document electrònic (Ref.: 3585029 LPB1Z-THEK5-9RGTI BAC70A069BAAAC67A8EAB8375DA4A44A0C81F61B13) generada amb l'aplicació informàtica Firmadoc. El document està APROVAT. Mitjançant el codi de verificació pot comprovar la validesa de la signatura electrònica dels documents signats en l'adreça web: <https://verificador.amb.cat/verificador/Documento/home>

1.2.17. Annex núm. 17.2: Serveis existents – Aixecament tapes de registre aigua potable

Projecte executiu de remodelació de l'avinguda Alfons XIII, entre els carrers de Juan Valera i Bogatell, de Badalona
Expedient núm. 900379/21

INFORME CALES DE PROJECTE EXECUTIU DE REORDENACIÓ DE L'AVINGUDA ALFONS XIII ENTRE ELS CARRERS DE JUAN VALERA I BOGATELL. BADALONA

| | | | |
|-----------------------------------|---------------------------|------|------------|
| REFERÈNCIA CALA | 902303/21 REGISTRE AP01 | DATA | 26/04/2022 |
| LOCALITZACIÓ | AV. ALFONS XIII. BADALONA | | |
| ALÇADA SUPERIOR VALVULA | 30,00 cm | | |
| ALÇADA INFERIOR VALVULA/ CANONADA | - | | |

IMATGE



VEURE UBICACIÓ PLÀNOL: SE05.2 PLÀNOL SEVEIS EXISTENTS – ZONA 02

| | | | |
|-----------------------------------|---------------------------|------|------------|
| REFERÈNCIA CALA | 902303/21 REGISTRE AP02 | DATA | 26/04/2022 |
| LOCALITZACIÓ | AV. ALFONS XIII. BADALONA | | |
| ALÇADA SUPERIOR VALVULA | 17,00 cm | | |
| ALÇADA INFERIOR VALVULA/ CANONADA | 36,50 cm | | |

IMATGE



VEURE UBICACIÓ PLÀNOL: SE05.2 PLÀNOL SEVEIS EXISTENTS – ZONA 02

INFORME CALES DE PROJECTE EXECUTIU DE REORDENACIÓ DE L'AVINGUDA ALFONS XIII ENTRE ELS CARRERS DE JUAN VALERA I BOGATELL. BADALONA

| | | | |
|-----------------------------------|---------------------------|------|------------|
| REFERÈNCIA CALA | 902303/21 REGISTRE AP03 | DATA | 26/04/2022 |
| LOCALITZACIÓ | AV. ALFONS XIII. BADALONA | | |
| ALÇADA SUPERIOR VALVULA | 15,50 cm | | |
| ALÇADA INFERIOR VALVULA/ CANONADA | 22,00 cm | | |

IMATGE



VEURE UBICACIÓ PLÀNOL: SE05.2 PLÀNOL SEVEIS EXISTENTS – ZONA 02

| | | | |
|-----------------------------------|---------------------------|------|------------|
| REFERÈNCIA CALA | 902303/21 REGISTRE AP04 | DATA | 26/04/2022 |
| LOCALITZACIÓ | AV. ALFONS XIII. BADALONA | | |
| ALÇADA SUPERIOR VALVULA | 25,00 cm | | |
| ALÇADA INFERIOR VALVULA/ CANONADA | 87,50 cm | | |

IMATGE



VEURE UBICACIÓ PLÀNOL: SE05.4 PLÀNOL SEVEIS EXISTENTS -ZONA 04





Aquesta és una còpia impresa del document electrònic (Ref.: 3585029 LPB1Z-THEK5-9RGTI BAC70A069B9A8AC67A8E7A8375DA4A4A40C81F61B13) generada amb l'aplicació informàtica Firmadoc. El document està APROVAT. Mitjançant el codi de verificació pot comprovar la validesa de la signatura electrònica dels documents signats en l'adreça web: <https://verificador.amb.cat/verificador/Documento/home>

INFORME CALES DE PROJECTE EXECUTIU DE REORDENACIÓ DE L'AVINGUDA ALFONS XIII, ENTRE ELS CARRERS DE JUAN VALERA I BOGATELL, BADALONA

 **Àrea Metropolitana de Barcelona**





| | | | |
|-----------------------------------|---------------------------|------|------------|
| REFERÈNCIA CALA | 902303/21 REGISTRE AP05 | DATA | 26/04/2022 |
| LOCALITZACIÓ | AV. ALFONS XIII. BADALONA | | |
| ALÇADA SUPERIOR VÀLVULA | 86,50 cm | | |
| ALÇADA INFERIOR VÀLVULA/ CANONADA | - | | |

IMATGE






VEURE UBICACIÓ PLÀNOL: SE05.4 PLÀNOL SEVEIS EXISTENTS -ZONA 04

 **Àrea Metropolitana de Barcelona**



| | | | |
|-----------------------------------|---------------------------|------|------------|
| REFERÈNCIA CALA | 902303/21 REGISTRE AP06 | DATA | 26/04/2022 |
| LOCALITZACIÓ | AV. ALFONS XIII. BADALONA | | |
| ALÇADA SUPERIOR VÀLVULA | 9,00 cm | | |
| ALÇADA INFERIOR VÀLVULA/ CANONADA | 124,00 cm | | |

IMATGE



VEURE UBICACIÓ PLÀNOL: SE05.4 PLÀNOL SEVEIS EXISTENTS -ZONA 04

CONTRACTE PER A L'EXECUCIÓ DE CALES NECESSÀRIES PER A LA REDACCIÓ DE PROJECTES DE LA DSEPU DE L'AMB

INFORME CALES DE PROJECTE EXECUTIU DE REORDENACIÓ DE L'AVINGUDA ALFONS XIII, ENTRE ELS CARRERS DE JUAN VALERA I BOGATELL, BADALONA

 **Àrea Metropolitana de Barcelona**





| | | | |
|-----------------------------------|---------------------------|------|------------|
| REFERÈNCIA CALA | 902303/21 REGISTRE AP07 | DATA | 26/04/2022 |
| LOCALITZACIÓ | AV. ALFONS XIII. BADALONA | | |
| ALÇADA SUPERIOR VÀLVULA | 23,50 cm | | |
| ALÇADA INFERIOR VÀLVULA/ CANONADA | 148,50 cm | | |

IMATGE






VEURE UBICACIÓ PLÀNOL: SE05.4 PLÀNOL SEVEIS EXISTENTS -ZONA 04

 **Àrea Metropolitana de Barcelona**



| | | | |
|-----------------------------------|---------------------------|------|------------|
| REFERÈNCIA CALA | 902303/21 REGISTRE AP08 | DATA | 26/04/2022 |
| LOCALITZACIÓ | AV. ALFONS XIII. BADALONA | | |
| ALÇADA SUPERIOR VÀLVULA | 35,50 cm | | |
| ALÇADA INFERIOR VÀLVULA/ CANONADA | 51,50 cm | | |

IMATGE



VEURE UBICACIÓ PLÀNOL: SE05.4 PLÀNOL SEVEIS EXISTENTS -ZONA 04

CONTRACTE PER A L'EXECUCIÓ DE CALES NECESSÀRIES PER A LA REDACCIÓ DE PROJECTES DE LA DSEPU DE L'AMB



Aquesta és una còpia impresa del document electrònic dels documents signats en l'adreça web: https://verificador.amb.cat/verificador/Documento/home
pot comprovar la validesa de la signatura electrònica dels documents signats en l'adreça web: https://verificador.amb.cat/verificador/Documento/home

INFORME CALES DE PROJECTE EXECUTIU DE REORDENACIÓ DE L'AVINGUDA ALFONS XIII, ENTRE ELS CARRERS DE JUAN VALERA I BOGATELL, BADALONA

 **AMB** : Àrea Metropolitana de Barcelona



| | | | |
|-----------------------------------|---------------------------|------|------------|
| REFERÈNCIA CALA | 902303/21 REGISTRE AP09 | DATA | 26/04/2022 |
| LOCALITZACIÓ | AV. ALFONS XIII. BADALONA | | |
| ALÇADA SUPERIOR VÁLVULA | 70,00 cm | | |
| ALÇADA INFERIOR VÁLVULA/ CANONADA | 219,00 cm | | |

IMATGE



VEURE UBICACIÓ PLÀNOL: SE05.5 PLÀNOL SEVEIS EXISTENTS -ZONA 05

 **AMB** : Àrea Metropolitana de Barcelona



| | | | |
|-----------------------------------|---------------------------|------|------------|
| REFERÈNCIA CALA | 902303/21 REGISTRE AP10 | DATA | 26/04/2022 |
| LOCALITZACIÓ | AV. ALFONS XIII. BADALONA | | |
| ALÇADA SUPERIOR VÁLVULA | 20,00 cm | | |
| ALÇADA INFERIOR VÁLVULA/ CANONADA | 36,50 cm | | |

IMATGE



VEURE UBICACIÓ PLÀNOL: SE05.6 PLÀNOL SEVEIS EXISTENTS -ZONA 06


INFORME CALES DE PROJECTE EXECUTIU DE REORDENACIÓ DE L'AVINGUDA ALFONS XIII, ENTRE ELS CARRERS DE JUAN VALERA I BOGATELL, BADALONA

 **AMB** : Àrea Metropolitana de Barcelona



| | | | |
|-----------------------------------|---------------------------|------|------------|
| REFERÈNCIA CALA | 902303/21 REGISTRE AP11 | DATA | 26/04/2022 |
| LOCALITZACIÓ | AV. ALFONS XIII. BADALONA | | |
| ALÇADA SUPERIOR VÁLVULA | 153,00 cm | | |
| ALÇADA INFERIOR VÁLVULA/ CANONADA | 250,00 cm | | |

IMATGE



VEURE UBICACIÓ PLÀNOL: SE05.6 PLÀNOL SEVEIS EXISTENTS -ZONA 06

 **AMB** : Àrea Metropolitana de Barcelona



| | | | |
|-----------------------------------|---------------------------|------|------------|
| REFERÈNCIA CALA | 902303/21 REGISTRE AP12 | DATA | 26/04/2022 |
| LOCALITZACIÓ | AV. ALFONS XIII. BADALONA | | |
| ALÇADA SUPERIOR VÁLVULA | 58,00 cm | | |
| ALÇADA INFERIOR VÁLVULA/ CANONADA | 105,50 cm | | |

IMATGE



VEURE UBICACIÓ PLÀNOL: SE05.6 PLÀNOL SEVEIS EXISTENTS -ZONA 06



Aquesta és una còpia impresa del document electrònic (Ref.: 3585029 LPB1Z-THEK5-9RGTI BAC70A069B8AAC67A8E7A8375D5A4A4EAC0A40C81F61B13) generada amb l'aplicació informàtica Firmadoc. El document està APROVAT. Mitjançant el codi de verificació pot comprovar la validesa de la signatura electrònica dels documents signats en l'adreça web: <https://verificador.amb.cat/verificador/Document/home>

INFORME CALES DE PROJECTE EXECUTIU DE REORDENACIÓ DE L'AVINGUDA ALFONS XIII, ENTRE ELS CARRERS DE JUAN VALERA I BOGATELL, BADALONA

 **Àrea Metropolitana de Barcelona**



| | | | |
|--|---------------------------|------|------------|
| REFERÈNCIA CALA | 902303/21 REGISTRE AP13 | DATA | 26/04/2022 |
| LOCALITZACIÓ | AV. ALFONS XIII, BADALONA | | |
| ALÇADA SUPERIOR VÁLVULA | 21,00 cm | | |
| ALÇADA INFERIOR VÁLVULA/ CANONADA | 42,00 cm | | |
| IMATGE | | | |
|  | | | |

VEURE UBICACIÓ PLÀNOL: SE05.7 PLÀNOL SEVEIS EXISTENTS -ZONA 07

 **Àrea Metropolitana de Barcelona**



| | | | |
|---|---------------------------|------|------------|
| REFERÈNCIA CALA | 902303/21 REGISTRE AP14 | DATA | 26/04/2022 |
| LOCALITZACIÓ | AV. ALFONS XIII, BADALONA | | |
| ALÇADA SUPERIOR VÁLVULA | 14,50 cm | | |
| ALÇADA INFERIOR VÁLVULA/ CANONADA | 108,00 cm | | |
| IMATGE | | | |
|  | | | |


VEURE UBICACIÓ PLÀNOL: SE05.7 PLÀNOL SEVEIS EXISTENTS -ZONA 07

CONTRACTE PER A L'EXECUCIÓ DE CALES NECESSÀRIES PER A LA REDACCIÓ DE PROJECTES DE LA DSEPU DE L'AMB

7


INFORME CALES DE PROJECTE EXECUTIU DE REORDENACIÓ DE L'AVINGUDA ALFONS XIII, ENTRE ELS CARRERS DE JUAN VALERA I BOGATELL, BADALONA


 **Àrea Metropolitana de Barcelona**



| | | | |
|---|---------------------------|------|------------|
| REFERÈNCIA CALA | 902303/21 REGISTRE AP15 | DATA | 26/04/2022 |
| LOCALITZACIÓ | AV. ALFONS XIII, BADALONA | | |
| ALÇADA SUPERIOR VÁLVULA | 10,50 cm | | |
| ALÇADA INFERIOR VÁLVULA/ CANONADA | 31,50 cm | | |
| IMATGE | | | |
|  | | | |

VEURE UBICACIÓ PLÀNOL: SE05.7 PLÀNOL SEVEIS EXISTENTS -ZONA 07

 **Àrea Metropolitana de Barcelona**



| | | | |
|--|---------------------------|------|------------|
| REFERÈNCIA CALA | 902303/21 REGISTRE AP16 | DATA | 26/04/2022 |
| LOCALITZACIÓ | AV. ALFONS XIII, BADALONA | | |
| ALÇADA SUPERIOR VÁLVULA | 72,00 cm | | |
| ALÇADA INFERIOR VÁLVULA/ CANONADA | 82,50 cm | | |
| IMATGE | | | |
|  | | | |

VEURE UBICACIÓ PLÀNOL: SE05.8 PLÀNOL SEVEIS EXISTENTS -ZONA 08

CONTRACTE PER A L'EXECUCIÓ DE CALES NECESSÀRIES PER A LA REDACCIÓ DE PROJECTES DE LA DSEPU DE L'AMB

8



Aquesta és una còpia impresa del document electrònic (Ref.: 3585029 LPB1Z-THEK5-9RGTI BAC70A069BAAAC67A8EA8375DA4A4E4A0C81F61B13) generada amb l'aplicació informàtica Firmadoc. El document està APROVAT. Mitjançant el codi de verificació pot comprovar la validesa de la signatura electrònica dels documents signats en l'adreça web: <https://verificador.amb.cat/verificadorDocumento/home>

INFORME CALES DE PROJECTE EXECUTIU DE REORDENACIÓ DE L'AVINGUDA ALFONS XIII ENTRE ELS CARRERS DE JUAN VALERA I BOGATELL BADALONA

 **AMB**

Àrea Metropolitana de Barcelona



| | | | |
|-----------------------------------|---------------------------|------|------------|
| REFERÈNCIA CALA | 902303/21 REGISTRE AP17 | DATA | 26/04/2022 |
| LOCALITZACIÓ | AV. ALFONS XIII. BADALONA | | |
| ALÇADA SUPERIOR VÁLVULA | 24,50 cm | | |
| ALÇADA INFERIOR VÁLVULA/ CANONADA | 37,50 cm | | |

IMATGE



VEURE UBICACIÓ PLÀNOL: SE05.8 PLÀNOL SEVEIS EXISTENTS -ZONA 08

 **AMB**

Àrea Metropolitana de Barcelona



| | | | |
|-----------------------------------|---------------------------|------|------------|
| REFERÈNCIA CALA | 902303/21 REGISTRE AP18 | DATA | 26/04/2022 |
| LOCALITZACIÓ | AV. ALFONS XIII. BADALONA | | |
| ALÇADA SUPERIOR VÁLVULA | 25,00 cm | | |
| ALÇADA INFERIOR VÁLVULA/ CANONADA | 32,00 cm | | |

IMATGE



VEURE UBICACIÓ PLÀNOL: SE05.8 PLÀNOL SEVEIS EXISTENTS -ZONA 08

| | | |
|--|----------------|-------|
| DOCUMENT PROJECTE: D1.12_Exp. 21_900379_Av. Alfons XIII_Memoria i Annexes_Signat | IDENTIFICADORS | |
| | SIGNATURES | ESTAT |
| ALTRES DADES Codí per a validació: LPB1Z-THEK5-9RGTI Data d'emissió: 29 de Maig de 2025 a les 13:50:38 Pàgina 39 de 99 | APROVAT | |



Aquesta és una còpia impresa del document electrònic (Ref.: 3585029 LPB1Z-THEK5-9RGTI BAC70A069BAAAC67A8EAB8375DA4A44A0C81F61B13) generada amb l'aplicació informàtica Firmadoc. El document està APROVAT. Mitjançant el codi de verificació pot comprovar la validesa de la signatura electrònica dels documents signats en l'adreça web: <https://verificador.amb.cat/verificador/Documento/home>

1.2.17. Annex núm. 17.3: Serveis existents – Aixecament tapes de registre sanejament

Projecte executiu de remodelació de l'avinguda Alfons XIII, entre els carrers de Juan Valera i Bogatell, de Badalona
Expedient núm. 900379/21

INVENTARI DE POUS DE REGISTRE

DATA: 26/04/2022

CODI POU: P 01

LOCALITZACIÓ: Avinguda Alfons XIII, Badalona

TIPUS XARXA

Unitària☐

Separativa☐

CONNEXIONS

SONDES en metres (1)
DIÀMETRE en mm

| CANONADA | | | |
|----------|----------|----------|----------|
| 1 | 2 | 3 | 4 |
| S1= 0,90 | S2= 1,10 | S3= 1,20 | S4= 1,20 |
| 500 | 500 | 400 | 500 |

MATERIAL

FORMIGÓ

PLÀSTIC

CERÀMICA

ESTAT

MAL ENTRONCAT

TRENCAT

ESQUERDAT

NETEJA

NET

DEPUSICIÓ DE MATERIAL A LA SOLERA

OBTURAT

ESCOBRALLS

ALTRES

SECCIÓ B-B'

PLANTA

(1) Dos decimals

MARC I TAPA

SITUACIÓ

VORERA☐

CALÇADA☐

ESTAT TAPA

BÉ

ALTA☐

TRENCADA

BAIXA☐

SOTERRADA☐

MATERIAL

FOSA☐

FORMIGÓ☐

ALTRES☐

ESTAT MARC

BÉ

TRENCAR☐

ENCAST DEL MARC☐

FALTA SUBJECCIÓ☐

TIPUS TAPA

CIRCULAR☐

QUADRADA☐

CANVIAR S/N☐

TIPUS MARC

CIRCULAR☐

QUADRAT☐

CANVIAR S/N☐

POU DE REGISTRE

MATERIAL

MAÓ

FORMIGÓ

TIPUS POU

QUADRAT (cm)

CIRCULAR (cm)

FONDÀRIA

P(cm)

ESTAT

BÉ

ESQUERDES

TRENCAT

FALTA RECOBRIMENT

DESPRENDIMENTS

NETEJA

NET

DEP. MATERIAL SOLERA

EMBOÇAT

ENDERROCS

ALTRES

PATES

SI☐

NO☐

MATERIAL

PLÀSTIC

ACER

ESTAT

BÉ☐

FALTEN (nº)

CANVIAR (nº)

VEURE UBICACIÓ PLÀNOL: SE06.1 PLÀNOL SERVEIS EXISTENTS SANEJAMENT. ZONA 01



INVENTARI DE POUS DE REGISTRE

DATA: 26/04/2022

CODI POU: P 01

LOCALITZACIÓ: Avinguda Alfons XIII, Badalona

TIPUS XARXA

Unitària☐

Separativa☐

FOTOGRAFIES



INVENTARI DE POUS DE REGISTRE

DATA: 26/04/2022

CODI POU: P 02

LOCALITZACIÓ: Avinguda Alfons XIII, Badalona

TIPUS XARXA

Unitària☐

Separativa☐

CONNEXIONS

SONDES

en metres (1)

en mm

MATERIAL

ESTAT

NETEJA

CANONADA

| | | | |
|----------|-----|-----|----------|
| 1 | 2 | 3 | 4 |
| S1= 0,80 | S2= | S3= | S4= 0,60 |
| 400 | | | 250 |

FORMIGÓ

PLÀSTIC

CERÀMICA

MAL ENTRONCAT

TRENCAT

ESQUERDAT

NET

DEPOSICIÓ DE MATERIAL A LA SOLERA

OBTURAT

ESCOBRALLS

ALTRES

SECCIÓN B-B'

PLANTA

MARC I TAPA

SITUACIÓ

VORERA☐

CALÇADA☐

MATERIAL

FOSA☐

FORMIGÓ☐

ALTRES☐

TIPUS TAPA

CIRCULAR☐

QUADRADA☐

CANVIAR S/N☐

ESTAT TAPA

BÉ☐

TRENCADA☐

ESTAT MARC

BÉ☐

TRENCAR☐

ENCAST DEL MARC☐

FALTA SUBJECCIÓ☐

TIPUS MARC

CIRCULAR☐

QUADRAT☐

CANVIAR S/N☐

POU DE REGISTRE

MATERIAL

MAÇ☐

FORMIGÓ☐

TIPUS POU

QUADRAT (cm)☐

CIRCULAR (cm)☐

FONDÀRIA

P(cm)

ESTAT

BÉ☐

ESQUERDES☐

TRENCAT☐

FALTA RECOBRIMENT☐

DESPRENDIMENTS☐

NETEJA

NET☐

DEP. MATERIAL SOLERA☐

EMBOÇAT☐

ENDERROCS☐

ALTRES☐

PATES

SI☐

NO☐

MATERIAL

PLÀSTIC☐

ACER☐

ESTAT

BÉ☐

FALTEN (nº)

CANVIAR (nº)

VEURE UBICACIÓ PLÀNOL: SE06.1 PLÀNOL SERVEIS EXISTENTS SANEJAMENT. ZONA 01

INVENTARI DE POUS DE REGISTRE

DATA: 26/04/2022

CODI POU: P 02

LOCALITZACIÓ: Avinguda Alfons XIII, Badalona

TIPUS XARXA

Unitària☐

Separativa☐

FOTOGRAFIES



Aquesta és una còpia impresa del document electrònic (Ref.: 3585029 LPB1Z-THEK5-9RGTI BAC70A069B9BAAC6A78EAB8375DAA4A4E4A0C81F61B13) generada amb l'aplicació informàtica Firmadoc. El document està APROVAT. Mitjançant el codi de verificació pot comprovar la validesa de la signatura electrònica dels documents signats en l'adreça web: <https://verificador.amb.cat/verificador/Documento/home>

| INVENTARI DE POUS DE REGISTRE | | | | | |
|--|--|---|--|-----------------------------------|--|
| DATA: 26/04/2022 | | CODI POU: P 03 | | | |
| LOCALITZACIÓ: Avinguda Alfons XIII, Badalona | | TIPUS XARXA Unitària <input type="checkbox"/> Separativa <input type="checkbox"/> | | | |
| CONNEXIONS | | | | | |
| SONDES en metres (1) en mm | | CANONADA | | | |
| | | 1 2 3 4 | | | |
| | | S1= 1,20 S2= 1,20 S3= S4= 1,20 | | | |
| | | 500 500 400 | | | |
| MATERIAL | | | | | |
| FORMIGÓ | | | | | |
| PLÀSTIC | | X | | X | |
| CERÀMICA | | | | | |
| ESTAT | | | | | |
| MAL ENTRONCAT | | | | | |
| TRENAT | | | | | |
| ESQUERDAT | | | | | |
| NETEJA | | | | | |
| NET | | | | | |
| DEPUSICIÓ DE MATERIAL A LA SOLERA | | | | | |
| OBTURAT | | | | | |
| ESCOBRALLS | | | | | |
| ALTRES | | | | | |
| (1) Dos decimals | | | | | |
| PLANTA | | | | | |
| MARC I TAPA | | | | | |
| SITUACIÓ | | ESTAT TAPA | | | |
| VORERA <input type="checkbox"/> | | BÉ <input type="checkbox"/> | | | |
| CALÇADA <input type="checkbox"/> | | TRENADA <input type="checkbox"/> | | | |
| | | ALTA <input type="checkbox"/> | | | |
| | | BAIXA <input type="checkbox"/> | | | |
| | | SOTERRADA <input type="checkbox"/> | | | |
| MATERIAL | | ESTAT MARC | | | |
| FOSA <input type="checkbox"/> | | BÉ <input type="checkbox"/> | | | |
| FORMIGÓ <input type="checkbox"/> | | TRENAR <input type="checkbox"/> | | | |
| ALTRES <input type="checkbox"/> | | ENCAST DEL MARC <input type="checkbox"/> | | | |
| TIPUS TAPA | | FALTA SUBJECCIÓ <input type="checkbox"/> | | | |
| CIRCULAR <input type="checkbox"/> | | CIRCULAR <input type="checkbox"/> | | | |
| QUADRADA <input type="checkbox"/> | | QUADRAT <input type="checkbox"/> | | | |
| CANVIAR S/N <input type="checkbox"/> | | CANVIAR S/N <input type="checkbox"/> | | | |
| POU DE REGISTRE | | | | | |
| MATERIAL | | ESTAT | | PATES | |
| MAÓ <input type="checkbox"/> | | BÉ <input type="checkbox"/> | | SI <input type="checkbox"/> | |
| FORMIGÓ <input type="checkbox"/> | | ESQUERDES <input type="checkbox"/> | | NO <input type="checkbox"/> | |
| TIPUS POU | | TRENAT <input type="checkbox"/> | | MATERIAL | |
| QUADRAT (cm) <input type="checkbox"/> | | FALTA RECOBRIMENT <input type="checkbox"/> | | PLÀSTIC <input type="checkbox"/> | |
| CIRCULAR (cm) <input type="checkbox"/> | | DESPRENDIMENTS <input type="checkbox"/> | | ACER <input type="checkbox"/> | |
| | | NETEJA | | ESTAT | |
| | | NET <input type="checkbox"/> | | BÉ <input type="checkbox"/> | |
| FONDÀRIA | | DEP. MATERIAL SOLERA <input type="checkbox"/> | | FALTEN (nº) <input type="text"/> | |
| P(cm) <input type="text"/> | | EMBOÇAT <input type="checkbox"/> | | CANVIAR (nº) <input type="text"/> | |
| | | ENDERROCS <input type="checkbox"/> | | | |
| | | ALTRES <input type="checkbox"/> | | | |

VEURE UBICACIÓ PLÀNOL: SE06.1 PLÀNOL SERVEIS EXISTENTS SANEJAMENT. ZONA 01

| INVENTARI DE POUS DE REGISTRE | | |
|--|--|---|
| DATA: 26/04/2022 | | CODI POU: P 03 |
| LOCALITZACIÓ: Avinguda Alfons XIII, Badalona | | TIPUS XARXA Unitària <input type="checkbox"/> Separativa <input type="checkbox"/> |
| FOTOGRAFIES | | |
| | | |
| | | |
| | | |
| | | |
| | | |
| | | |

INVENTARI DE POUS DE REGISTRE

DATA: 26/04/2022

CODI POU: P 04

LOCALITZACIÓ: Avinguda Alfons XIII, Badalona

TIPUS XARXA

Unitària☐

Separativa☐

CONNEXIONS

SONDES

en metres (1)

en mm

DIÀMETRE

MATERIAL

ESTAT

NETEJA

CANONADA

| 1 | 2 | 3 | 4 |
|-----|----------|----------|----------|
| S1= | S2= 1,20 | S3= 1,20 | S4= 0,50 |
| 500 | 500 | 500 | 200 |

FORMIGÓ

PLÀSTIC

CERÀMICA

MAL ENTRONCAT

TRENCAT

ESQUERDAT

NET

DEPOSICIÓ DE MATERIAL A LA SOLERA

OBTURAT

ESCOBRALLS

ALTRES

SECCIÓ B-B'

PLANTA

MARC I TAPA

SITUACIÓ

VORERA☐

CALÇADA☐

MATERIAL

FOSA☐

FORMIGÓ☐

ALTRES☐

TIPUS TAPA

CIRCULAR☐

QUADRADA☐

CANVIAR S/N☐

ESTAT TAPA

BÉ☐

TRENCADA

ALTA☐

BAIXA☐

SOTERRADA☐

ESTAT MARC

BÉ☐

TRENCAR☐

ENCAST DEL MARC☐

FALTA SUBJECCIÓ☐TIPUS MARC

CIRCULAR☐

QUADRAT☐

POU DE REGISTRE

MATERIAL

MAÓ

FORMIGÓ

TIPUS POU

QUADRAT (cm)

CIRCULAR (cm)

FONDÀRIA

P(cm)

ESTAT

BÉ☐

ESQUERDES☐

TRENCAT☐

FALTA RECOBRIMENT☐NETEJA

NET☐

DEP. MATERIAL SOLERA☐

PATES

SI☐

NO☐

MATERIAL

PLÀSTIC☐

ACER☐

ESTAT

BÉ☐

FALTEN (nº)

CANVIAR (nº)

VEURE UBICACIÓ PLÀNOL: SE06.1 PLÀNOL SERVEIS EXISTENTS SANEJAMENT. ZONA 01



Aquesta és una còpia impresa del document electrònic (Ref.: 3585029 LPB1Z-THEK5-9RGTI BAC70A069B9BAC6A78AE837575DA4A4E4A0C81F61B13) generada amb l'aplicació informàtica Firmadoc. El document està APROVAT. Mitjançant el codi de verificació pot comprovar la validesa de la signatura electrònica dels documents signats en l'adreça web: https://verificador.amb.cat/verificadorDocumento/home

INVENTARI DE POUS DE REGISTRE

DATA: 26/04/2022

CODI POU: P 04


LOCALITZACIÓ: Avinguda Alfons XIII, Badalona


TIPUS XARXA


Unitària☐


Separativa☐

FOTOGRAFIES











VEURE UBICACIÓ PLÀNOL: SE06.1 PLÀNOL SERVEIS EXISTENTS SANEJAMENT. ZONA 01

| POU DE REGISTRE | | |
|-----------------|----------------------|--------------|
| MATERIAL | ESTAT | PATES |
| MAÇ | BÉ | SI |
| FORMIGÓ | ESQUERDES | NO |
| TIPUS POU | TRENCAT | MATERIAL |
| QUADRAT (cm) | FALTA RECOBRIMENT | PLÀSTIC |
| CIRCULAR (cm) | DESPRENDIMENTS | ACER |
| FONDÀRIA | NETEJA | ESTAT |
| P(cm) | NET | BÉ |
| | DEP. MATERIAL SOLERA | FALTEN (nº) |
| | EMBOÇAT | CANVIAR (nº) |
| | ENDERROCS | |
| | ALTRES | |

| MARC I TAPA | | |
|-------------|-----------------|-----------|
| SITUACIÓ | ESTAT TAPA | |
| VORERA | BÉ | ALTA |
| CALÇADA | TRENCADA | BAIXA |
| | | SOTERRADA |
| MATERIAL | ESTAT MARC | |
| FOSA | BÉ | |
| FORMIGÓ | TRENCAR | |
| ALTRES | ENCAST DEL MARC | |
| TIPUS TAPA | FALTA SUBJECCIÓ | |
| CIRCULAR | CIRCULAR | |
| QUADRADA | QUADRAT | |
| CANVIAR S/N | CANVIAR S/N | |

| CONNEXIONS | | | | |
|------------|-----------------------------------|----------|----------|-----|
| SONDES | en metres (1) | CANONADA | | |
| DIÀMETRE | en mm | 1 | 2 | 3 |
| MATERIAL | | S1= 0,30 | S2= 0,40 | S3= |
| | | 40 | 150 | S4= |
| ESTAT | FORMIGÓ | | | |
| | PLÀSTIC | X | X | |
| | CERÀMICA | | | |
| NETEJA | MAL ENTRONCAT | | | |
| | TRENCAT | | | |
| | ESQUERDAT | | | |
| | NET | | | |
| | DEPUSIGIO DE MATERIAL A LA SOLERA | | | |
| | OBTURAT | | | |
| | ESCOBRALLS | | | |
| | ALTRES | | | |

(1) Dos decimals

| INVENTARI DE POUS DE REGISTRE | |
|--|-------------------------------------|
| DATA: 26/04/2022 | CODI POU: P 05 |
| LOCALITZACIÓ: Avinguda Alfons XIII, Badalona | TIPUS XARXA |
| | Unitària <input type="checkbox"/> |
| | Separativa <input type="checkbox"/> |
| FOTOGRAFIES | |
| | |
| | |
| | |

INVENTARI DE POUS DE REGISTRE

INVENTARI DE POUS DE REGISTRE



DATA: 26/04/2022

CODI POU: P 07

LOCALITZACIÓ: Avinguda Alfons XIII, Badalona

TIPUS XARXA

Unitària ☐Separativa ☐

CONNEXIONS

| | | CANONADA | | | |
|----------|-----------------------------------|----------|----------|-----|----------|
| | | 1 | 2 | 3 | 4 |
| SONDES | en metres (1) | S1= 0,80 | S2= 0,80 | S3= | S4= 0,80 |
| DIÀMETRE | en mm | 300 | 300 | 300 | 300 |
| MATERIAL | | | | | |
| | FORMIGÓ | | | | |
| | PLÀSTIC | X | X | | X |
| | CERÀMICA | | | | |
| ESTAT | | | | | |
| | MAL ENTRONCAT | | | | |
| | TRENCAT | | | | |
| | ESQUERDAT | | | | |
| NETEJA | | | | | |
| | NET | | | | |
| | DEPUSICIÓ DE MATERIAL A LA SOLERA | | | | |
| | OBTURAT | | | | |
| | ESCOBRALLS | | | | |
| | ALTRES | | | | |

(1) Dos decimals

MARC I TAPA

| | | | |
|-------------|--------------------------|-----------------|--------------------------|
| SITUACIÓ | | ESTAT TAPA | |
| VORERA | <input type="checkbox"/> | BÉ | <input type="checkbox"/> |
| CALÇADA | <input type="checkbox"/> | TRENCADA | <input type="checkbox"/> |
| | | ALTA | <input type="checkbox"/> |
| | | BAIXA | <input type="checkbox"/> |
| | | SOTERRADA | <input type="checkbox"/> |
| MATERIAL | | ESTAT MARC | |
| FOSA | <input type="checkbox"/> | BÉ | <input type="checkbox"/> |
| FORMIGÓ | <input type="checkbox"/> | TRENCAR | <input type="checkbox"/> |
| ALTRES | <input type="checkbox"/> | ENCAST DEL MARC | <input type="checkbox"/> |
| | | FALTA SUBJECCIÓ | <input type="checkbox"/> |
| TIPUS TAPA | | TIPUS MARC | |
| CIRCULAR | <input type="checkbox"/> | CIRCULAR | <input type="checkbox"/> |
| QUADRADA | <input type="checkbox"/> | QUADRAT | <input type="checkbox"/> |
| CANVIAR S/N | <input type="checkbox"/> | CANVIAR S/N | <input type="checkbox"/> |

POU DE REGISTRE

| | | | | | |
|---------------|----------------------|----------------------|--------------------------|--------------|--------------------------|
| MATERIAL | | ESTAT | | PATES | |
| MAÇ | | BÉ | <input type="checkbox"/> | SI | <input type="checkbox"/> |
| FORMIGÓ | | ESQUERDES | <input type="checkbox"/> | NO | <input type="checkbox"/> |
| | | TRENCAT | <input type="checkbox"/> | | |
| TIPUS POU | | FALTA RECOBRIMENT | <input type="checkbox"/> | MATERIAL | |
| QUADRAT (cm) | | DESPRENDIMENTS | <input type="checkbox"/> | PLÀSTIC | <input type="checkbox"/> |
| CIRCULAR (cm) | | | | ACER | <input type="checkbox"/> |
| | | NETEJA | | ESTAT | |
| | | NET | <input type="checkbox"/> | BÉ | <input type="checkbox"/> |
| FONDÀRIA | | DEP. MATERIAL SOLERA | <input type="checkbox"/> | FALTEN (nº) | <input type="checkbox"/> |
| P(cm) | <input type="text"/> | EMBOÇAT | <input type="checkbox"/> | CANVIAR (nº) | <input type="checkbox"/> |
| | | ENDERROCS | <input type="checkbox"/> | | |
| | | ALTRES | <input type="checkbox"/> | | |

VEURE UBICACIÓ PLÀNOL: SE06.2 PLÀNOL SERVEIS EXISTENTS SANEJAMENT. ZONA 02



Aquesta és una còpia impresa del document electrònic (Ref.: 3585029 LPB1Z-THEK5-9RGTI BAC70A069B9BAC6A7A8E375DAA4A4E4A0C81F61B13) generada amb l'aplicació informàtica Firmadoc. El document està APROVAT. Mitjançant el codi de verificació pot comprovar la validesa de la signatura electrònica dels documents signats en l'adreça web: https://verificador.amb.cat/verificadorDocumento/home

INVENTARI DE POUS DE REGISTRE

DATA: 26/04/2022

CODI POU: P 07

LOCALITZACIÓ: Avinguda Alfons XIII, Badalona

TIPUS XARXA

Unitària ☐Separativa ☐

FOTOGRAFIES





Aquesta és una còpia impresa del document electrònic (Ref.: 3585029 LPB1Z-THEK5-9RGTI BAC70A069B9BAAC6A7A8EAB375D5A4A4E4A0C81F61B13) generada amb l'aplicació informàtica Firmadoc. El document està APROVAT. Mitjançant el codi de verificació pot comprovar la validesa de la signatura electrònica dels documents signats en l'adreça web: <https://verificador.amb.cat/verificador/Documento/home>

INVENTARI DE POUS DE REGISTRE

DATA: 26/04/2022

CODI POU: P 08

LOCALITZACIÓ: Avinguda Alfons XIII, Badalona

TIPUS XARXA

Unitària☐

Separativa☐

CONNEXIONS

SONDES

en metres (1)

en mm

DIÀMETRE

MATERIAL

ESTAT

NETEJA

CANONADA

| | | | |
|-----|----------|----------|----------|
| 1 | 2 | 3 | 4 |
| S1= | S2= 1,10 | S3= 0,90 | S4= 1,05 |
| | 500 | 300 | 300 |

FORMIGÓ

PLÀSTIC

CERÀMICA

MAL ENTRONCAT

TRENCAT

ESQUERDAT

NET

DEPUSIGIO DE MATERIAL A LA SOLERA

OBTURAT

ESCOMBRALLS

ALTRES

SECCIÓN B-B'

PLANTA

MARC I TAPA

SITUACIÓ

VORERA☐

CALÇADA☐

MATERIAL

FOSA☐

FORMIGÓ☐

ALTRES☐

TIPUS TAPA

CIRCULAR☐

QUADRADA☐

CANVIAR S/N☐

ESTAT TAPA

BÉ☐

TRENCADA☐

ALTA☐

BAIXA☐

SOTERRADA☐ESTAT MARC

BÉ☐

TRENCAR☐CIRCULAR☐

POU DE REGISTRE

MATERIAL

MAÓ

FORMMIGÓ

TIPUS POU

QUADRAT (cm)

CIRCULAR (cm)

FONDÀRIA

P(cm)

ESTAT

BÉ☐

ESQUERDES☐

TRENCAT☐

FALTA RECOBRIMENT☐NETEJA

NET☐

DEP. MATERIAL SOLERA☐

PATES

SI☐

NO☐

MATERIAL

PLÀSTIC☐

ACER☐

ESTAT

BÉ☐

FALTEN (nº)

CANVIAR (nº)

VEURE UBICACIÓ PLÀNOL: SE06.2 PLÀNOL SERVEIS EXISTENTS SANEJAMENT. ZONA 02

INVENTARI DE POUS DE REGISTRE

DATA: 26/04/2022

CODI POU: P 08

LOCALITZACIÓ: Avinguda Alfons XIII, Badalona

TIPUS XARXA

Unitària☐

Separativa☐

FOTOGRAFIES

INVENTARI DE POUS DE REGISTRE

DATA: 26/04/2022

CODI POU: P 09

LOCALITZACIÓ: Avinguda Alfons XIII, Badalona

TIPUS XARXA

Unitària☐

Separativa☐

CONNEXIONS

SONDES

en metres (1)

en mm

DIÀMETRE

MATERIAL

ESTAT

NETEJA

CANONADA

| 1 | 2 | 3 | 4 |
|----------|----------|----------|----------|
| S1= 1,10 | S2= 0,80 | S3= 0,75 | S4= 1,10 |
| 500 | 200 | 300 | 500 |

FORMIGÓ

PLÀSTIC

CERÀMICA

MAL ENTRONCAT

TRENCAT

ESQUERDAT

NET

DEPUSICIÓ DE MATERIAL A LA SOLERA

OBTURAT

ESCOMBRALLS

ALTRES

SECCIÓN B-B'

PLANTA

MARC I TAPA

SITUACIÓ

VORERA☐

CALÇADA☐

MATERIAL

FOSA☐

FORMIGÓ☐

ALTRES☐

TIPUS TAPA

CIRCULAR☐

QUADRADA☐

CANVIAR S/N☐

ESTAT TAPA

BÉ☐

TRENCADA☐

ESTAT MARC

BÉ☐

TRENCAR☐

ENCAST DEL MARC☐

FALTA SUBJECCIÓ☐

TIPUS MARC

CIRCULAR☐

QUADRAT☐

CANVIAR S/N☐

POU DE REGISTRE

MATERIAL

MAÓ☐

FORMMIGÓ☐

TIPUS POU

QUADRAT (cm)☐

CIRCULAR (cm)☐

FONDÀRIA

P(cm)

ESTAT

BÉ☐

ESQUERDES☐

TRENCAT☐

FALTA RECOBRIMENT☐

DESPRENDIMENTS☐

NETEJA

NET☐

DEP. MATERIAL SOLERA☐

EMBOÇAT☐

ENDERROCS☐

ALTRES☐

PATES

SI☐

NO☐

MATERIAL

PLÀSTIC☐

ACER☐

ESTAT

BÉ☐

FALTEN (nº)

CANVIAR (nº)

VEURE UBICACIÓ PLÀNOL: SE06.2 PLÀNOL SERVEIS EXISTENTS SANEJAMENT. ZONA 02

Aquesta és una còpia impresa del document electrònic (Ref.: 3585029 LPB1Z-THEK5-9RGTI BAC070A069B98AAC6A7A8E48375DAA4A4C081F61B13) generada amb l'aplicació informàtica Firmadoc. El document està APROVAT. Mitjançant el codi de verificació pot comprovar la validesa de la signatura electrònica dels documents signats en l'adreça web: <https://verificador.amb.cat/verificador/Documento/home>

INVENTARI DE POUS DE REGISTRE

DATA: 26/04/2022

CODI POU: P 09

LOCALITZACIÓ: Avinguda Alfons XIII, Badalona

TIPUS XARXA

Unitària☐

Separativa☐

FOTOGRAFIES



Aquesta és una còpia impresa del document electrònic dels documents signats en l'adreça web: <https://verificador.amb.cat/verificador/Documento/home>
pot comprovar la validesa de la signatura electrònica dels documents signats en l'adreça web: <https://verificador.amb.cat/verificador/Documento/home>
El document està APROVAT. Mitjançant el codi de verificació

| INVENTARI DE POUS DE REGISTRE | | | | | |
|--|--|---|--|---------------------------------------|--|
| DATA: 26/04/2022 | | CODI POU: P 10 | | | |
| LOCALITZACIÓ: Avinguda Alfons XIII, Badalona | | TIPUS XARXA Unitària <input type="checkbox"/> Separativa <input type="checkbox"/> | | | |
| CONNEXIONS | | | | | |
| SONDES en metres (1) DIÀMETRE en mm | | CANONADA | | | |
| | | 1 2 3 4 | | | |
| | | S1= 1,30 S2= 1,30 S3= S4= 0,80 | | | |
| | | 600 600 300 | | | |
| MATERIAL | | | | | |
| FORMIGÓ | | | | | |
| PLÀSTIC | | X | | X | |
| CERÀMICA | | | | X | |
| ESTAT | | | | | |
| MAL ENTRONCAT | | | | | |
| TRENAT | | | | | |
| ESQUERDAT | | | | | |
| NETEJA | | | | | |
| NET | | | | | |
| DEPUSICIÓ DE MATERIAL A LA SOLERA | | | | | |
| OBTURAT | | | | | |
| ESCOBRALLS | | | | | |
| ALTRES | | | | | |
| (1) Dos decimals | | | | | |
| PLANTA | | | | | |
| MARC I TAPA | | | | | |
| SITUACIÓ | | ESTAT TAPA | | | |
| VORERA <input type="checkbox"/> | | BÉ <input type="checkbox"/> | | | |
| CALÇADA <input type="checkbox"/> | | TRENADA <input type="checkbox"/> | | | |
| | | ALTA <input type="checkbox"/> | | | |
| | | BAIXA <input type="checkbox"/> | | | |
| | | SOTERRADA <input type="checkbox"/> | | | |
| MATERIAL | | ESTAT MARC | | | |
| FOSA <input type="checkbox"/> | | BÉ <input type="checkbox"/> | | | |
| FORMIGÓ <input type="checkbox"/> | | TRENAR <input type="checkbox"/> | | | |
| ALTRES <input type="checkbox"/> | | ENCAST DEL MARC <input type="checkbox"/> | | | |
| | | FALTA SUBJECCIÓ <input type="checkbox"/> | | | |
| TIPUS TAPA | | TIPUS MARC | | | |
| CIRCULAR <input type="checkbox"/> | | CIRCULAR <input type="checkbox"/> | | | |
| QUADRADA <input type="checkbox"/> | | QUADRAT <input type="checkbox"/> | | | |
| CANVIAR S/N <input type="checkbox"/> | | CANVIAR S/N <input type="checkbox"/> | | | |
| POU DE REGISTRE | | | | | |
| MATERIAL | | ESTAT | | PATES | |
| MAÓ <input type="checkbox"/> | | BÉ <input type="checkbox"/> | | SI <input type="checkbox"/> | |
| FORMIGÓ <input type="checkbox"/> | | ESQUERDES <input type="checkbox"/> | | NO <input type="checkbox"/> | |
| | | TRENAT <input type="checkbox"/> | | | |
| | | FALTA RECOBRIMENT <input type="checkbox"/> | | | |
| | | DESPRENDIMENTS <input type="checkbox"/> | | | |
| TIPUS POU | | | | MATERIAL | |
| QUADRAT (cm) <input type="checkbox"/> | | | | PLÀSTIC <input type="checkbox"/> | |
| CIRCULAR (cm) <input type="checkbox"/> | | | | ACER <input type="checkbox"/> | |
| | | | | ESTAT | |
| | | | | BÉ <input type="checkbox"/> | |
| FONDÀRIA | | NETEJA | | FALTEN (nº) <input type="checkbox"/> | |
| P(cm) <input type="text"/> | | NET <input type="checkbox"/> | | CANVIAR (nº) <input type="checkbox"/> | |
| | | DEP. MATERIAL SOLERA <input type="checkbox"/> | | | |
| | | EMBOÇAT <input type="checkbox"/> | | | |
| | | ENDERROCS <input type="checkbox"/> | | | |
| | | ALTRES <input type="checkbox"/> | | | |

VEURE UBICACIÓ PLÀNOL: SE06.2 PLÀNOL SERVEIS EXISTENTS SANEJAMENT. ZONA 02

| INVENTARI DE POUS DE REGISTRE | | |
|--|--|---|
| DATA: 26/04/2022 | | CODI POU: P 10 |
| LOCALITZACIÓ: Avinguda Alfons XIII, Badalona | | TIPUS XARXA Unitària <input type="checkbox"/> Separativa <input type="checkbox"/> |
| FOTOGRAFIES | | |
| | | |
| | | |
| | | |
| | | |



Aquesta és una còpia impresa del document electrònic (Ref.: 3585029 LPB1Z-THEK5-9RGTI BAC70A069B98AAC67A8E375DAA4A4C081F61B13) generada amb l'aplicació informàtica Firmadoc. El document està APROVAT. Mitjançant el codi de verificació pot comprovar la validesa de la signatura electrònica dels documents signats en l'adreça web: <https://verificador.amb.cat/verificador/Document/home>

VEURE UBICACIÓ PLÀNOL: SE06.2 PLÀNOL SERVEIS EXISTENTS SANEJAMENT. ZONA 02

| POU DE REGISTRE | | | |
|-----------------|---|-----------------------------------|----------------------------------|
| MATERIAL | ESTAT | BÉ | PATES |
| MAÇ | | | SI <input type="checkbox"/> |
| FORMIGÓ | | | NO <input type="checkbox"/> |
| TIPUS POU | | | MATERIAL |
| QUADRAT (cm) | | | PLÀSTIC <input type="checkbox"/> |
| CIRCULAR (cm) | | | ACER <input type="checkbox"/> |
| FONDÀRIA | NETEJA | ESTAT | |
| P(cm) | NET <input type="checkbox"/> | BÉ <input type="checkbox"/> | |
| | DEP. MATERIAL SOLERA <input type="checkbox"/> | FALTEN (nº) <input type="text"/> | |
| | EMBOÇAT <input type="checkbox"/> | CANVIAR (nº) <input type="text"/> | |
| | ENDERROCS <input type="checkbox"/> | | |
| | ALTRES <input type="checkbox"/> | | |

| MARC I TAPA | | | |
|--------------------------------------|--|--|--|
| SITUACIÓ | ESTAT TAPA | | |
| VORERA <input type="checkbox"/> | BÉ <input type="checkbox"/> | ALTA <input type="checkbox"/> | |
| CALÇADA <input type="checkbox"/> | TRENCADA <input type="checkbox"/> | BAIXA <input type="checkbox"/> | |
| | | SOTERRADA <input type="checkbox"/> | |
| MATERIAL | ESTAT MARC | | |
| FOSA <input type="checkbox"/> | BÉ <input type="checkbox"/> | | |
| FORMIGÓ <input type="checkbox"/> | TRENCAR <input type="checkbox"/> | | |
| ALTRES <input type="checkbox"/> | ENCAST DEL MARC <input type="checkbox"/> | | |
| TIPUS TAPA | TIPUS MARC | FALTA SUBJECCIÓ <input type="checkbox"/> | |
| CIRCULAR <input type="checkbox"/> | CIRCULAR <input type="checkbox"/> | | |
| QUADRADA <input type="checkbox"/> | QUADRAT <input type="checkbox"/> | | |
| CANVIAR S/N <input type="checkbox"/> | CANVIAR S/N <input type="checkbox"/> | | |

| CONNEXIONS | | | | | |
|------------|-----------------------------------|----------|----------|----------|----------|
| SONDES | en metres (1) | CANONADA | | | |
| DIÀMETRE | en mm | 1 | 2 | 3 | 4 |
| MATERIAL | | S1= 0,80 | S2= 0,80 | S3= 0,80 | S4= 0,80 |
| | | 400 | 400 | 400 | 400 |
| ESTAT | FORMIGÓ | | | | |
| | PLÀSTIC | X | X | X | X |
| | CERÀMICA | | | | |
| NETEJA | MAL ENTRONCAT | | | | |
| | TRENCAT | | | | |
| | ESQUERDAT | | | | |
| | NET | | | | |
| | DEPUSICIÓ DE MATERIAL A LA SOLERA | | | | |
| | OBTURAT | | | | |
| | ESCOBRALLS | | | | |
| | ALTRES | | | | |

(1) Dos decimals

| INVENTARI DE POUS DE REGISTRE | |
|--|-------------------------------------|
| DATA: 26/04/2022 | CODI POU: P 11 |
| LOCALITZACIÓ: Avinguda Alfons XIII, Badalona | TIPUS XARXA |
| | Unitària <input type="checkbox"/> |
| | Separativa <input type="checkbox"/> |
| FOTOGRAFIES | |
| | |
| | |
| | |



Aquesta és una còpia impresa del document electrònic (Ref.: 3585029 LPB1Z-THEK5-9RGTI BAC70A069B9BAAC6A7A8E375DAA4E4A0C81F61B13) generada amb l'aplicació informàtica Firmadoc. El document està APROVAT. Mitjançant el codi de verificació pot comprovar la validesa de la signatura electrònica dels documents signats en l'adreça web: https://verificador.amb.cat/verificador/Document/home

VEURE UBICACIÓ PLÀNOL: SE06.3 PLÀNOL SERVEIS EXISTENTS SANEJAMENT. ZONA 03

| POU DE REGISTRE | | | |
|----------------------------|----------------------|----|-----------------------------------|
| MATERIAL | ESTAT | BÉ | PATES |
| MAÇ | | | SI <input type="checkbox"/> |
| FORMIGÓ | | | NO <input type="checkbox"/> |
| TIPUS POU | | | MATERIAL |
| QUADRAT (cm) | | | PLÀSTIC <input type="checkbox"/> |
| CIRCULAR (cm) | | | ACER <input type="checkbox"/> |
| | NETEJA | | ESTAT |
| | NET | | BÉ <input type="checkbox"/> |
| FONDÀRIA | DEP. MATERIAL SOLERA | | FALTEN (nº) <input type="text"/> |
| P(cm) <input type="text"/> | EMBOÇAT | | CANVIAR (nº) <input type="text"/> |
| | ENDERROCS | | |
| | ALTRES | | |

| MARC I TAPA | | | |
|--------------------------------------|-----------------|--------------------------|--------------------------|
| SITUACIÓ | ESTAT TAPA | | |
| VORERA <input type="checkbox"/> | BÉ | ALTA | <input type="checkbox"/> |
| CALÇADA <input type="checkbox"/> | TRENCADA | BAIXA | <input type="checkbox"/> |
| | | SOTERRADA | <input type="checkbox"/> |
| MATERIAL | ESTAT MARC | | |
| FOSA <input type="checkbox"/> | BÉ | | <input type="checkbox"/> |
| FORMIGÓ <input type="checkbox"/> | TRENCAR | | <input type="checkbox"/> |
| ALTRES <input type="checkbox"/> | ENCAST DEL MARC | | <input type="checkbox"/> |
| TIPUS TAPA | FALTA SUBJECCIÓ | | <input type="checkbox"/> |
| CIRCULAR <input type="checkbox"/> | CIRCULAR | <input type="checkbox"/> | |
| QUADRADA <input type="checkbox"/> | QUADRAT | <input type="checkbox"/> | |
| CANVIAR S/N <input type="checkbox"/> | CANVIAR S/N | <input type="checkbox"/> | |

| CONNEXIONS | | | | | |
|------------|-----------------------------------|----------|----------|----------|-----|
| SONDES | en metres (1) | CANONADA | | | |
| DIÀMETRE | en mm | 1 | 2 | 3 | 4 |
| MATERIAL | | S1= | S2= 0,70 | S3= 0,90 | S4= |
| | | 200 | 700 | | |
| ESTAT | FORMIGÓ | | | | |
| | PLÀSTIC | | X | X | |
| | CERÀMICA | | | | |
| NETEJA | MAL ENTRONCAT | | | | |
| | TRENCAT | | | | |
| | ESQUERDAT | | | | |
| | NET | | | | |
| | DEPOSICIÓ DE MATERIAL A LA SOLERA | | | | |
| | OBTURAT | | | | |
| | ESCOBRALLS | | | | |
| | ALTRES | | | | |

SECCIÓ B-B'

PLANTA

| INVENTARI DE POUS DE REGISTRE | |
|--|-------------------------------------|
| DATA: 26/04/2022 | CODI POU: P 12 |
| LOCALITZACIÓ: Avinguda Alfons XIII, Badalona | TIPUS XARXA |
| | Unitària <input type="checkbox"/> |
| | Separativa <input type="checkbox"/> |

| FOTOGRAFIES | |
|-------------|--|
| | |
| | |

| INVENTARI DE POUS DE REGISTRE | |
|--|-------------------------------------|
| DATA: 26/04/2022 | CODI POU: P 12 |
| LOCALITZACIÓ: Avinguda Alfons XIII, Badalona | TIPUS XARXA |
| | Unitària <input type="checkbox"/> |
| | Separativa <input type="checkbox"/> |

INVENTARI DE POUS DE REGISTRE

DATA: 26/04/2022

CODI POU: P 13

LOCALITZACIÓ: Avinguda Alfons XIII, Badalona

TIPUS XARXA

Unitària☐

Separativa☐

CONNEXIONS

SONDES

en metres (1)

en mm

MATERIAL

ESTAT

NETEJA

CANONADA

| 1 | 2 | 3 | 4 |
|----------|----------|----------|-----|
| S1= 0,80 | S2= 0,80 | S3= 0,35 | S4= |
| 300 | 300 | 300 | |

FORMIGÓ

PLÀSTIC

CERÀMICA

MAL ENTRONCAT

TRENCAT

ESQUERDAT

NET

DEPUSICIÓ DE MATERIAL A LA SOLERA

OBTURAT

ESCOBRALLS

ALTRES

SECCIÓN B-B'

PLANTA

(1) Dos decimales

MARC I TAPA

SITUACIÓ

VORERA☐

CALÇADA☐

MATERIAL

FOSA☐

FORMIGÓ☐

ALTRES☐

TIPUS TAPA

CIRCULAR☐

QUADRADA☐

CANVIAR S/N☐

ESTAT TAPA

BÉ☐

TRENCADA☐

ESTAT MARC

BÉ☐

TRENCAR☐

ENCAST DEL MARC☐

FALTA SUBJECCIÓ☐

TIPUS MARC

CIRCULAR☐

QUADRAT☐

CANVIAR S/N☐

POU DE REGISTRE

MATERIAL

MAÓ☐

FORMMIGÓ☐

TIPUS POU

QUADRAT (cm)☐

CIRCULAR (cm)☐

FONDÀRIA

P(cm)

ESTAT

BÉ☐

ESQUERDES☐

TRENCAT☐

FALTA RECOBRIMENT☐

DESPRENDIMENTS☐

NETEJA

NET☐

DEP. MATERIAL SOLERA☐

EMBOÇAT☐

ENDERROCS☐

ALTRES☐

PATES

SI☐

NO☐

MATERIAL

PLÀSTIC☐

ACER☐

ESTAT

BÉ☐

FALTEN (nº)

CANVIAR (nº)

VEURE UBICACIÓ PLÀNOL: SE06.2 PLÀNOL SERVEIS EXISTENTS SANEJAMENT. ZONA 02



Aquesta és una còpia impresa del document electrònic (Ref.: 3585029 LPB1Z-THEK5-9RGT1 BAC70A069B9AAC6A7A8EAE837575DA4A4E4A0C81F61B13) generada amb l'aplicació informàtica Firmadoc. El document està APROVAT. Mitjançant el codi de verificació pot comprovar la validesa de la signatura electrònica dels documents signats en l'adreça web: https://verificador.amb.cat/verificador/Document/home

INVENTARI DE POUS DE REGISTRE

DATA: 26/04/2022

CODI POU: P 13

LOCALITZACIÓ: Avinguda Alfons XIII, Badalona

TIPUS XARXA

Unitària☐

Separativa☐

FOTOGRAFIES



Aquesta és una còpia impresa del document electrònic (Ref.: 3585029 LPB1Z-THEK5-9RGTI BAC70A069B9BAAC6A7A8E7A8375DAA4A4E4A0C81F61B13) generada amb l'aplicació informàtica Firmadoc. El document està APROVAT. Mitjançant el codi de verificació pot comprovar la validesa de la signatura electrònica dels documents signats en l'adreça web: https://verificador.amb.cat/verificador/Document/home

INVENTARI DE POUS DE REGISTRE

DATA: 26/04/2022

CODI POU: P 14

LOCALITZACIÓ: Avinguda Alfons XIII, Badalona

TIPUS XARXA

Unitària☐

Separativa☐

CONNEXIONS

SONDES

en metres (1)

en mm

DIÀMETRE

MATERIAL

ESTAT

NETEJA

CANONADA

| | | | |
|----------|----------|----------|-----|
| 1 | 2 | 3 | 4 |
| S1= 0,50 | S2= 0,70 | S3= 0,95 | S4= |
| 500 | 300 | 90 | |

FORMIGÓ

PLÀSTIC

CERÀMICA

MAL ENTRONCAT

TRENCAT

ESQUERDAT

NET

DEPUSIGIO DE MATERIAL A LA SOLERA

OBTURAT

ESCOMBRALLS

ALTRES

(1) Dos decimais

MARC I TAPA

SITUACIÓ

VORERA☐

CALÇADA☐

MATERIAL

FOSA☐

FORMIGÓ☐

ALTRES☐

TIPUS TAPA

CIRCULAR☐

QUADRADA☐

CANVIAR S/N☐

ESTAT TAPA

BÉ☐

TRENCADA☐

ESTAT MARC

BÉ☐

TRENCAR☐

ENCAST DEL MARC☐

POU DE REGISTRE

MATERIAL

MAÓ

FORMMIGÓ

TIPUS POU

QUADRAT (cm)

CIRCULAR (cm)

FONDÀRIA

P(cm)

ESTAT

BÉ☐

ESQUERDES☐

TRENCAT☐

FALTA RECOBRIMENT☐

NETEJA

NET

DEP. MATERIAL SOLERA☐

EMBOÇAT☐

PATES

SI☐

NO☐

MATERIAL

PLÀSTIC☐

ACER☐

ESTAT

BÉ☐

FALTEN (nº)

CANVIAR (nº)

VEURE UBICACIÓ PLÀNOL: SE06.3 PLÀNOL SERVEIS EXISTENTS SANEJAMENT. ZONA 03

INVENTARI DE POUS DE REGISTRE

DATA: 26/04/2022

CODI POU: P 14

LOCALITZACIÓ: Avinguda Alfons XIII, Badalona

TIPUS XARXA

Unitària☐

Separativa☐

FOTOGRAFIES

INVENTARI DE POUS DE REGISTRE

DATA: 26/04/2022

CODI POU: P 15

LOCALITZACIÓ: Avinguda Alfons XIII, Badalona

TIPUS XARXA

Unitària☐

Separativa☐

CONNEXIONS

SONDES

en metres (1)

en mm

MATERIAL

ESTAT

NETEJA

CANONADA

| 1 | 2 | 3 | 4 |
|----------|----------|-----|-----|
| S1= 2,00 | S2= 2,00 | S3= | S4= |
| 1200 | 1200 | | |

| | | | | |
|----------|---|---|--|--|
| FORMIGÓ | X | X | | |
| PLÀSTIC | | | | |
| CERÀMICA | | | | |

| | | | | |
|---------------|--|--|--|--|
| MAL ENTRONCAT | | | | |
| TRENCAT | | | | |
| ESQUERDAT | | | | |

| | | | | |
|-----------------------------------|--|--|--|--|
| NET | | | | |
| DEPOSICIÓ DE MATERIAL A LA SOLERA | | | | |
| OBTURAT | | | | |
| ESCOMBRALLS | | | | |
| ALTRES | | | | |

SECCIÓ B-B'

PLANTA

MARC I TAPA

SITUACIÓ

VORERA☐

CALÇADA☐

MATERIAL

FOSA☐

FORMIGÓ☐

ALTRES☐

TIPUS TAPA

CIRCULAR☐

QUADRADA☐

CANVIAR S/N☐

ESTAT TAPA

BÉ☐

TRENCADA☐

ESTAT MARC

BÉ☐

TRENCAR☐

ENCAST DEL MARC☐

FALTA SUBJECCIÓ☐

TIPUS MARC

CIRCULAR☐

QUADRAT☐

CANVIAR S/N☐

POU DE REGISTRE

MATERIAL

MAÓ☐

FORMIGÓ☐

TIPUS POU

QUADRAT (cm)☐

CIRCULAR (cm)☐

FONDÀRIA

P(cm)

ESTAT

BÉ☐

ESQUERDES☐

TRENCAT☐

FALTA RECOBRIMENT☐

DESPRENDIMENTS☐

NETEJA

NET☐

DEP. MATERIAL SOLERA☐

EMBOÇAT☐

ENDERROCS☐

ALTRES☐

PATES

SI☐

NO☐

MATERIAL

PLÀSTIC☐

ACER☐

ESTAT

BÉ☐

FALTEN (nº)

CANVIAR (nº)

VEURE UBICACIÓ PLÀNOL: SE06.3 PLÀNOL SERVEIS EXISTENTS SANEJAMENT. ZONA 03

Aquesta és una còpia impresa del document electrònic (Ref.: 3585029 LPB1Z-THEK5-9RGTI BAC070A069B98AAC6A7A8E44A440C81F61B13) generada amb l'aplicació informàtica Firmadoc. El document està APROVAT. Mitjançant el codi de verificació pot comprovar la validesa de la signatura electrònica dels documents signats en l'adreça web: <https://verificador.amb.cat/verificador/Documento/home>

INVENTARI DE POUS DE REGISTRE

DATA: 26/04/2022

CODI POU: P 15

LOCALITZACIÓ: Avinguda Alfons XIII, Badalona

TIPUS XARXA

Unitària☐

Separativa☐

FOTOGRAFIES

INVENTARI DE POUS DE REGISTRE

DATA: 26/04/2022

CODI POU: P 16

LOCALITZACIÓ: Avinguda Alfons XIII, Badalona

TIPUS XARXA

Unitària☐

Separativa☐

CONNEXIONS

SONDES

en metres (1)

en mm

DIÀMETRE

MATERIAL

ESTAT

NETEJA

CANONADA

| 1 | 2 | 3 | 4 |
|----------|----------|-----|-----|
| S1= 0,85 | S2= 0,85 | S3= | S4= |
| 200 | 200 | | |

FORMIGÓ

PLÀSTIC

CERÀMICA

MAL ENTRONCAT

TRENCAT

ESQUERDAT

NET

DEPUSICIÓ DE MATERIAL A LA SOLERA

OBTURAT

ESCOBRALLS

ALTRES

SECCIÓ B-B'

PLANTA

ESTAT TAPA

ESTAT MARC

TIPUS TAPA

TIPUS MARC

POU DE REGISTRE

MATERIAL

TIPUS POU

FONDÀRIA

ESTAT

NETEJA

PATES

MATERIAL

ESTAT

VEURE UBICACIÓ PLÀNOL: SE06.3 PLÀNOL SERVEIS EXISTENTS SANEJAMENT. ZONA 03

Aquesta és una còpia impresa del document electrònic (Ref.: 3585029 LPB1Z-THEK5-9RGTI BAC70A069B9AAC6A7A8E48375DAA4A4E4A0C81F61B13) generada amb l'aplicació informàtica Firmadoc. El document està APROVAT. Mitjançant el codi de verificació pot comprovar la validesa de la signatura electrònica dels documents signats en l'adreça web: https://verificador.amb.cat/verificador/Document/home

INVENTARI DE POUS DE REGISTRE

DATA: 26/04/2022

CODI POU: P 16

LOCALITZACIÓ: Avinguda Alfons XIII, Badalona

TIPUS XARXA

Unitària☐

Separativa☐

FOTOGRAFIES



Aquesta és una còpia impresa del document electrònic (Ref.: 3585029 LPB1Z-THEK5-9RGTI BAC70A069B9AAC6A7A8EAB375D5A4A4E4A0C81F61B13) generada amb l'aplicació informàtica Firmadoc. El document està APROVAT. Mitjançant el codi de verificació pot comprovar la validesa de la signatura electrònica dels documents signats en l'adreça web: <https://verificador.amb.cat/verificador/Documento/home>

INVENTARI DE POUS DE REGISTRE

DATA: 26/04/2022

CODI POU: P 17

LOCALITZACIÓ: Avinguda Alfons XIII, Badalona

TIPUS XARXA

Unitària☐

Separativa☐

CONNEXIONS

SONDES

en metres (1)

en mm

DIÀMETRE

MATERIAL

ESTAT

NETEJA

CANONADA

| | | | |
|----------|-----|-----|----------|
| 1 | 2 | 3 | 4 |
| S1= 0,60 | S2= | S3= | S4= 0,60 |
| 400 | | | 400 |

FORMIGÓ

PLÀSTIC

CERÀMICA

MAL ENTRONCAT

TRENCAT

ESQUERDAT

NET

DEPUSICIÓ DE MATERIAL A LA SOLERA

OBTURAT

ESCOBRALLS

ALTRES

SECCIÓ B-B'

PLANTA

MARC I TAPA

SITUACIÓ

VORERA☐

CALÇADA☐

MATERIAL

FOSA☐

FORMIGÓ☐

ALTRES☐

TIPUS TAPA

CIRCULAR☐

QUADRADA☐

CANVIAR S/N☐

ESTAT TAPA

BÉ☐

TRENCADA☐

ESTAT MARC

BÉ☐

TRENCAR☐

ENCAST DEL MARC☐

FALTA SUBJECCIÓ☐

TIPUS MARC

CIRCULAR☐

QUADRAT☐

CANVIAR S/N☐

POU DE REGISTRE

MATERIAL

MAÓ☐

FORMIGÓ☐

TIPUS POU

QUADRAT (cm)☐

CIRCULAR (cm)☐

FONDÀRIA

P(cm)

ESTAT

BÉ☐

ESQUERDES☐

TRENCAT☐

FALTA RECOBRIMENT☐

DESPRENDIMENTS☐

NETEJA

NET☐

DEP. MATERIAL SOLERA☐

EMBOÇAT☐

ENDERROCS☐

ALTRES☐

PATES

SI☐

NO☐

MATERIAL

PLÀSTIC☐

ACER☐

ESTAT

BÉ☐

FALTEN (nº)

CANVIAR (nº)

VEURE UBICACIÓ PLÀNOL: SE06.4 PLÀNOL SERVEIS EXISTENTS SANEJAMENT. ZONA 04

INVENTARI DE POUS DE REGISTRE

DATA: 26/04/2022

CODI POU: P 17

LOCALITZACIÓ: Avinguda Alfons XIII, Badalona

TIPUS XARXA

Unitària☐

Separativa☐

FOTOGRAFIES



VEURE UBICACIÓ PLÀNOL: SE06.4 PLÀNOL SERVEIS EXISTENTS SANEJAMENT. ZONA 04

| POU DE REGISTRE | | | |
|----------------------------|----------------------|----|-----------------------------------|
| MATERIAL | ESTAT | BÉ | PATES |
| MAÇ | | | SI <input type="checkbox"/> |
| FORMIGÓ | | | NO <input type="checkbox"/> |
| TIPUS POU | | | MATERIAL |
| QUADRAT (cm) | | | PLÀSTIC <input type="checkbox"/> |
| CIRCULAR (cm) | | | ACER <input type="checkbox"/> |
| | NETEJA | | ESTAT |
| | NET | | BÉ <input type="checkbox"/> |
| FONDÀRIA | DEP. MATERIAL SOLERA | | FALTEN (nº) <input type="text"/> |
| P(cm) <input type="text"/> | EMBOÇAT | | CANVIAR (nº) <input type="text"/> |
| | ENDERROCS | | |
| | ALTRES | | |

| MARC I TAPA | | | |
|--------------------------------------|--------------------------------------|-----------------|--------------------------|
| SITUACIÓ | ESTAT TAPA | | |
| VORERA <input type="checkbox"/> | BÉ | ALTA | <input type="checkbox"/> |
| CALÇADA <input type="checkbox"/> | TRENCADA | BAIXA | <input type="checkbox"/> |
| | | SOTERRADA | <input type="checkbox"/> |
| MATERIAL | ESTAT MARC | | |
| FOSA <input type="checkbox"/> | BÉ | | <input type="checkbox"/> |
| FORMIGÓ <input type="checkbox"/> | TRENCAR | | <input type="checkbox"/> |
| ALTRES <input type="checkbox"/> | ENCAST DEL MARC | | <input type="checkbox"/> |
| TIPUS TAPA | TIPUS MARC | FALTA SUBJECCIÓ | |
| CIRCULAR <input type="checkbox"/> | CIRCULAR <input type="checkbox"/> | | |
| QUADRADA <input type="checkbox"/> | QUADRAT <input type="checkbox"/> | | |
| CANVIAR S/N <input type="checkbox"/> | CANVIAR S/N <input type="checkbox"/> | | |

| CONNEXIONS | | | | | |
|------------|-----------------------------------|----------|----------|-----|-----|
| SONDES | en metres (1) | CANONADA | | | |
| DIÀMETRE | en mm | 1 | 2 | 3 | 4 |
| MATERIAL | | S1= 2,00 | S2= 2,00 | S3= | S4= |
| | | 400 | 400 | | |
| ESTAT | | X | X | | |
| | FORMIGÓ | | | | |
| | PLÀSTIC | | | | |
| | CERÀMICA | | | | |
| NETEJA | | | | | |
| | MAL ENTRONCAT | | | | |
| | TRENCAT | | | | |
| | ESQUERDAT | | | | |
| | NET | | | | |
| | DEPOSICIÓ DE MATERIAL A LA SOLERA | | | | |
| | OBTURAT | | | | |
| | ESCOBRALLS | | | | |
| | ALTRES | | | | |

SECCIÓ B-B'

PLANTA

(1) Dos decimals

| INVENTARI DE POUS DE REGISTRE | |
|--|-------------------------------------|
| DATA: 26/04/2022 | CODI POU: P 18 |
| LOCALITZACIÓ: Avinguda Alfons XIII, Badalona | TIPUS XARXA |
| | Unitària <input type="checkbox"/> |
| | Separativa <input type="checkbox"/> |
| FOTOGRAFIES | |
| | |

INVENTARI DE POUS DE REGISTRE

DATA: 26/04/2022

CODI POU: P 19

LOCALITZACIÓ: Avinguda Alfons XIII, Badalona

TIPUS XARXA

Unitària☐

Separativa☐

CONNEXIONS

SONDES

en metres (1)

en mm

DIÀMETRE

MATERIAL

ESTAT

NETEJA

CANONADA

| 1 | 2 | 3 | 4 |
|-----|----------|----------|----------|
| S1= | S2= 0,40 | S3= 2,30 | S4= 2,30 |
| | 200 | 1000 | 1000 |

FORMIGÓ

PLÀSTIC

CERÀMICA

MAL ENTRONCAT

TRENCAT

ESQUERDAT

NET

DEPUSICIÓ DE MATERIAL A LA SOLERA

OBTURAT

ESCOBRALLS

ALTRES

SECCIÓ B-B'

PLANTA

MARC I TAPA

SITUACIÓ

VORERA☐

CALÇADA☐

MATERIAL

FOSA☐

FORMIGÓ☐

ALTRES☐

TIPUS TAPA

CIRCULAR☐

QUADRADA☐

CANVIAR S/N☐

ESTAT TAPA

BÉ☐

TRENCADA☐

ESTAT MARC

BÉ☐

TRENCAR☐

ENCAST DEL MARC☐

FALTA SUBJECCIÓ☐

TIPUS MARC

CIRCULAR☐

QUADRAT☐

CANVIAR S/N☐

POU DE REGISTRE

MATERIAL

MAÇ☐

FORMIGÓ☐

TIPUS POU

QUADRAT (cm)☐

CIRCULAR (cm)☐

FONDÀRIA

P(cm)

ESTAT

BÉ☐

ESQUERDES☐

TRENCAT☐

FALTA RECOBRIMENT☐

DESPRENDIMENTS☐

NETEJA

NET☐

DEP. MATERIAL SOLERA☐

EMBOÇAT☐

ENDERROCS☐

ALTRES☐

PATES

SI☐

NO☐

MATERIAL

PLÀSTIC☐

ACER☐

ESTAT

BÉ☐

FALTEN (nº)

CANVIAR (nº)

VEURE UBICACIÓ PLÀNOL: SE06.4 PLÀNOL SERVEIS EXISTENTS SANEJAMENT. ZONA 04



Aquesta és una còpia impresa del document electrònic (Ref.: 3585029 LPB1Z-THEK5-9RGTI BAC70A069B98AAC6A7A8E375D5A4A4E4A0C81F61B13) generada amb l'aplicació informàtica Firmadoc. El document està APROVAT. Mitjançant el codi de verificació pot comprovar la validesa de la signatura electrònica dels documents signats en l'adreça web: <https://verificador.amb.cat/verificador/Documento/home>

INVENTARI DE POUS DE REGISTRE

DATA: 26/04/2022

CODI POU: P 19

LOCALITZACIÓ: Avinguda Alfons XIII, Badalona

TIPUS XARXA

Unitària☐

Separativa☐

FOTOGRAFIES



Aquesta és una còpia impresa del document electrònic (Ref.: 3585029 LPB1Z-THEK5-9RGTI BAC70A069B9A8AC6A7A8E375D5A4A4E4A0C81F61B13) generada amb l'aplicació informàtica Firmadoc. El document està APROVAT. Mitjançant el codi de verificació pot comprovar la validesa de la signatura electrònica dels documents signats en l'adreça web: https://verificador.amb.cat/verificadorDocumento/home

INVENTARI DE POUS DE REGISTRE

DATA: 26/04/2022

CODI POU: P 20

LOCALITZACIÓ: Avinguda Alfons XIII, Badalona

TIPUS XARXA

Unitària☐

Separativa☐

CONNEXIONS

SONDES

en metres (1)

en mm

MATERIAL

ESTAT

NETEJA

CANONADA

| 1 | 2 | 3 | 4 |
|----------|----------|-----|-----|
| S1= 2,80 | S2= 2,80 | S3= | S4= |
| 150 | 150 | | |

FORMIGÓ

PLÀSTIC

CERÀMICA

MAL ENTRONCAT

TRENCAT

ESQUERDAT

NET

DEPUSICIÓ DE MATERIAL A LA SOLERA

OBTURAT

ESCOBRALLS

ALTRES

SECCIÓN B-B'

PLANTA

MARC I TAPA

SITUACIÓ

VORERA☐

CALÇADA☐

MATERIAL

FOSA☐

FORMIGÓ☐

ALTRES☐

TIPUS TAPA

CIRCULAR☐

QUADRADA☐

CANVIAR S/N☐

ESTAT TAPA

BÉ

ALTA☐

TRENCADA

BAIXA☐

SOTERRADA

☐

ESTAT MARC

BÉ

TRENCAR

ENCAST DEL MARC

FALTA SUBJECCIÓ

☐

☐

☐

☐

POU DE REGISTRE

MATERIAL

MAÓ

FORMIGÓ

TIPUS POU

QUADRAT (cm)

CIRCULAR (cm)

FONDÀRIA

P(cm)

ESTAT

BÉ

ESQUERDES

TRENCAT

FALTA RECOBRIMENT

DESPRENDIMENTS

☐

☐

☐

☐

☐

NETEJA

NET

DEP. MATERIAL SOLERA

EMBOÇAT

ENDERROCS

ALTRES

☐

☐

☐

☐

☐

PATES

SI

NO

☐

☐

MATERIAL

PLÀSTIC

ACER

☐

☐

ESTAT

BÉ

FALTEN (nº)

CANVIAR (nº)

☐

VEURE UBICACIÓ PLÀNOL: SE06.5 PLÀNOL SERVEIS EXISTENTS SANEJAMENT. ZONA 05

INVENTARI DE POUS DE REGISTRE

DATA: 26/04/2022

CODI POU: P 20

LOCALITZACIÓ: Avinguda Alfons XIII, Badalona

TIPUS XARXA

Unitària☐

Separativa☐

FOTOGRAFIES

INVENTARI DE POUS DE REGISTRE

DATA: 26/04/2022

CODI POU: P 21

LOCALITZACIÓ: Avinguda Alfons XIII, Badalona

TIPUS:

Unitària

Separativa

CONNEXIONS

SONDES

en metres (1)

en mm

DIÀMETRE

MATERIAL

ESTAT

NETEJA

| CANONADA | | | | | |
|----------|----------|----------|----------|----------|----------|
| 1 | 2 | 3 | 4 | 5 | 6 |
| S1= 0,50 | S2= 1,50 | S3= 1,00 | S4= 1,50 | S5= 0,35 | S6= 3,10 |
| 250 | 800 | 500 | 500 | 250 | 1000 |

FORMIGÓ

PLÀSTIC

CERÀMICA

| | | | | | |
|---|---|---|---|---|---|
| | | | | | X |
| X | X | X | X | X | |

MAL ENTRONCAT

TRENCAT

ESQUERDAT

| | | | | | |
|--|--|--|--|--|--|
| | | | | | |
| | | | | | |
| | | | | | |

NET

DEPOSICIO DE MATERIAL A LA SOLERA

OBTURAT

ESCOMBRALLS

ALTRES

| | | | | | |
|--|--|--|--|--|--|
| | | | | | |
| | | | | | |
| | | | | | |

SECCIÓN B-B

PLANTA

MARC I TAPA

SITUACIÓ

VORERA

CALÇADA

MATERIAL

FOSA

FORMIGÓ

ALTRES

TIPUS TAPA

CIRCULAR

QUADRADA

CANVIAR S/N

ESTAT TAPA

BÉ

TRENCADA

ESTAT MARC

BÉ

TRENCAR

ENCAST DEL MARC

FALTA SUBJECCIÓ

TIPUS MARC

CIRCULAR

QUADRAT

CANVIAR S/N

POU DE REGISTRE

MATERIAL

MAÓ

FORMMIGÓ

TIPUS POU

QUADRAT (cm)

CIRCULAR (cm)

NETEJA

FONDÀRIA

P(cm)

BÉ

ESQUERDES

TRENCAT

FALTA RECOBRIMENT

DESPRENDIMENTS

NET

DEP. MATERIAL SOLERA

EMBOÇAT

ENDERROCS

ALTRES

PATES

SI

NO

MATERIAL

PLÀSTIC

ACER

ESTAT

BÉ

FALTEN (nº)

CANVIAR (nº)

VEURE UBICACIÓ PLÀNOL: SE06.5 PLÀNOL SERVEIS EXISTENTS SANEJAMENT. ZONA 05

XARXA

☐

☐

☐

☐

☐

☐

☐

☐

☐

☐

☐

☐

☐

☐

☐

☐

☐



INVENTARI DE POUS DE REGISTRE

DATA: 26/04/2022

CODI POU: P 21

LOCALITZACIÓ: Avinguda Alfons XIII, Badalona

TIPUS XARXA

Unitària☐

Separativa☐

FOTOGRAFIES







VEURE UBACIÓ PLÀNOL: SE06.5 PLÀNOL SERVEIS EXISTENTS SANEJAMENT. ZONA 05

INVENTARI DE POUS DE REGISTRE

DATA: 26/04/2022

CODI POU: P 22

LOCALITZACIÓ: Avinguda Alfons XIII, Badalona

TIPUS XARXA

Unitària☐

Separativa☐

CONNEXIONS

SONDES

en metres (1)

en mm

MATERIAL

ESTAT

NETEJA

en metres (1)

en mm

FORMIGÓ

PLÀSTIC

CERÀMICA

MAL ENTRONCAT

TRENCAT

ESQUERDAT

NET

DEPOSICIÓ DE MATERIAL A LA SOLERA

OBTURAT

ESCOBRALLS

ALTRES

CANONADA

1

2

3

4

S1= 1.40

S2=

S3= 3.00

S4= 1.00

150

calaix

calaix

SECCIÓ B-B'

PLANTA

MARC I TAPA

SITUACIÓ

VORERA

CALÇADA

MATERIAL

FOSA

FORMIGÓ

ALTRES

TIPUS TAPA

CIRCULAR

QUADRADA

CANVIAR S/N

ESTAT TAPA

BÉ

TRENCADA

ALTA

BAIXA

SOTERRADA

ESTAT MARC

BÉ

TRENCAR

ENCAST DEL MARC

FALTA SUBJECCIÓ

TIPUS MARC

CIRCULAR

QUADRAT

CANVIAR S/N

POU DE REGISTRE

MATERIAL

MAÓ

FORMMIGÓ

TIPUS POU

QUADRAT (cm)

CIRCULAR (cm)

FONDÀRIA

P(cm)

ESTAT

BÉ

ESQUERDES

TRENCAT

FALTA RECOBRIMENT

DESPRENDIMENTS

NETEJA

NET

DEP. MATERIAL SOLERA

EMBOÇAT

ENDERROCS

ALTRES

PATES

SI

NO

MATERIAL

PLÀSTIC

ACER





ESTAT

BÉ

FALTEN (nº)

CANVIAR (nº)

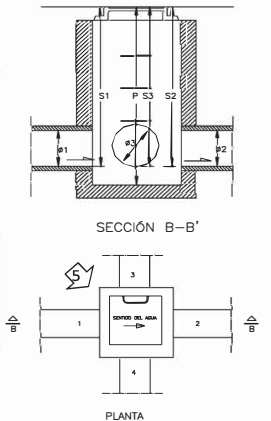
Aquesta és una còpia impresa del document electrònic (Ref.: 3585029 LPB1Z-THEK5-9RGTI BAC70A069BAAC67A8EAB8375DA4A4A4C0C81F61B13) generada amb l'aplicació informàtica Firmadoc. El document està APROVAT. Mitjançant el codi de verificació pot comprovar la validesa de la signatura electrònica dels documents signats en l'adreça web: <https://verificador.amb.cat/verificadorDocumento/home>

| INVENTARI DE POUS DE REGISTRE | | |
|---|---|--|
| DATA: 26/04/2022 | CODI POU: P 22 | |
| LOCALITZACIÓ: Avinguda Alfons XIII, Badalona | TIPUS XARXA Unitària <input type="checkbox"/> Separativa <input type="checkbox"/> | |
| FOTOGRAFIES | | |
|     | | |



VEURE UBICACIÓ PLÀNOL: SE06.6 PLÀNOL SERVEIS EXISTENTS SANEJAMENT. ZONA 06





| INVENTARI DE POUS DE REGISTRE | | |
|---|--|---|
| DATA: 26/04/2022 | | CODI POU: P 23 |
| LOCALITZACIÓ: Avinguda Alfons XIII, Badalona | | TIPUS XARXA Unitària <input type="checkbox"/> Separativa <input type="checkbox"/> |
| FOTOGRAFIES | | |
| <div></div> | | |


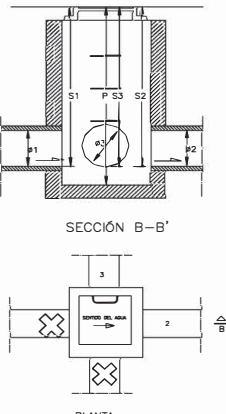
| INVENTARI DE POUS DE REGISTRE | | | | | | | | | | | | | | | | | | |
|--|--|---|----------|--|--|--|---|-----|---|---|----------|---------|--------------|----------|-----|-----|-----|-----|
| DATA: 26/04/2022 | | CODI POU: P 24 | | | | | | | | | | | | | | | | |
| LOCALITZACIÓ: Avinguda Alfons XIII, Badalona | | TIPUS XARXA Unitària <input type="checkbox"/> Separativa <input type="checkbox"/> | | | | | | | | | | | | | | | | |
| CONNEXIONS | | | | | | | | | | | | | | | | | | |
| SONDES | en metres (1) en mm | <table><thead><tr><th colspan="4">CANONADA</th></tr><tr><th>1</th><th>2-5</th><th>3</th><th>4</th></tr></thead><tbody><tr><td>S1= 0,80</td><td>S2=0,85</td><td>S3= S5= 0,80</td><td>S4= 0,65</td></tr><tr><td>300</td><td>300</td><td>315</td><td>200</td></tr></tbody></table> | CANONADA | | | | 1 | 2-5 | 3 | 4 | S1= 0,80 | S2=0,85 | S3= S5= 0,80 | S4= 0,65 | 300 | 300 | 315 | 200 |
| CANONADA | | | | | | | | | | | | | | | | | | |
| 1 | 2-5 | 3 | 4 | | | | | | | | | | | | | | | |
| S1= 0,80 | S2=0,85 | S3= S5= 0,80 | S4= 0,65 | | | | | | | | | | | | | | | |
| 300 | 300 | 315 | 200 | | | | | | | | | | | | | | | |
| MATERIAL | FORMIGÓ PLÀSTIC CERÀMICA | <table><tbody><tr><td></td><td></td><td></td><td></td></tr><tr><td>X</td><td>X</td><td>X</td><td>X</td></tr></tbody></table> | | | | | X | X | X | X | | | | | | | | |
| | | | | | | | | | | | | | | | | | | |
| X | X | X | X | | | | | | | | | | | | | | | |
| ESTAT | MAL ENTRONCAT TRENAT ESQUERDAT | <table><tbody><tr><td></td><td></td><td></td><td></td></tr><tr><td></td><td></td><td></td><td></td></tr><tr><td></td><td></td><td></td><td></td></tr></tbody></table> | | | | | | | | | | | | | | | | |
| | | | | | | | | | | | | | | | | | | |
| | | | | | | | | | | | | | | | | | | |
| | | | | | | | | | | | | | | | | | | |
| NETEJA | NET DEPOSICIÓ DE MATERIAL A LA SOLERA OBTURAT ESCOBRALLS ALTRES | <table><tbody><tr><td></td><td></td><td></td><td></td></tr><tr><td></td><td></td><td></td><td></td></tr><tr><td></td><td></td><td></td><td></td></tr><tr><td></td><td></td><td></td><td></td></tr></tbody></table> | | | | | | | | | | | | | | | | |
| | | | | | | | | | | | | | | | | | | |
| | | | | | | | | | | | | | | | | | | |
| | | | | | | | | | | | | | | | | | | |
| | | | | | | | | | | | | | | | | | | |
| (1) Dos decimals | |  | | | | | | | | | | | | | | | | |
| MARC I TAPA | | | | | | | | | | | | | | | | | | |
| SITUACIÓ | VORERA <input type="checkbox"/> CALÇADA <input type="checkbox"/> | ESTAT TAPA BÉ <input type="checkbox"/> TRENADA <input type="checkbox"/> ALTA <input type="checkbox"/> BAIXA <input type="checkbox"/> SOTERRADA <input type="checkbox"/> | | | | | | | | | | | | | | | | |
| MATERIAL | FOSA <input type="checkbox"/> FORMIGÓ <input type="checkbox"/> ALTRES <input type="checkbox"/> | ESTAT MARC BÉ <input type="checkbox"/> TRENAR <input type="checkbox"/> ENCAST DEL MARC <input type="checkbox"/> FALTA SUBJECCIÓ <input type="checkbox"/> | | | | | | | | | | | | | | | | |
| TIPUS TAPA | CIRCULAR <input type="checkbox"/> QUADRADA <input type="checkbox"/> CANVIAR S/N <input type="checkbox"/> | TIPUS MARC CIRCULAR <input type="checkbox"/> QUADRAT <input type="checkbox"/> CANVIAR S/N <input type="checkbox"/> | | | | | | | | | | | | | | | | |
| POU DE REGISTRE | | | | | | | | | | | | | | | | | | |
| MATERIAL | MAÓ <input type="checkbox"/> FORMIGÓ <input type="checkbox"/> | ESTAT BÉ <input type="checkbox"/> ESQUERDES <input type="checkbox"/> TRENAT <input type="checkbox"/> FALTA RECOBRIMENT <input type="checkbox"/> DESPRENDIMENTS <input type="checkbox"/> | | | | | | | | | | | | | | | | |
| TIPUS POU | QUADRAT (cm) <input type="text"/> CIRCULAR (cm) <input type="text"/> | PATES SI <input type="checkbox"/> NO <input type="checkbox"/> MATERIAL PLÀSTIC <input type="checkbox"/> ACER <input type="checkbox"/> | | | | | | | | | | | | | | | | |
| FONDÀRIA | P(cm) <input type="text"/> | ESTAT BÉ <input type="checkbox"/> FALTEN (nº) <input type="text"/> CANVIAR (nº) <input type="text"/> | | | | | | | | | | | | | | | | |



Aquesta és una còpia impresa del document electrònic (Ref.: 3585029 LPB1Z-THEK5-9RGTI BAC70A069B9A8AC67A8EAB8375DA4A4A4C81F61B13) generada amb l'aplicació informàtica Firmadoc. El document està APROVAT. Mitjançant el codi de verificació pot comprovar la validesa de la signatura electrònica dels documents signats en l'adreça web: https://verificador.amb.cat/verificadorDocumento/home




VEURE UBICACIÓ PLÀNOL: SE06.7 PLÀNOL SERVEIS EXISTENTS SANEJAMENT. ZONA 07


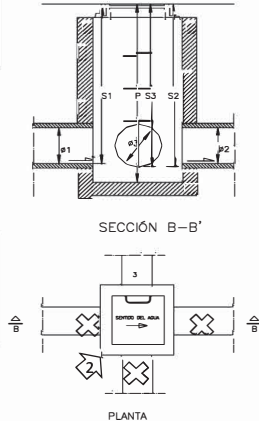
| | | |
|--|---|--|
| INVENTARI DE POUS DE REGISTRE | | |
| DATA: 26/04/2022 | CODI POU: P 24 | |
| LOCALITZACIÓ: Avinguda Alfons XIII, Badalona | TIPUS XARXA Unitària <input type="checkbox"/> Separativa <input type="checkbox"/> | |
| FOTOGRAFIES | | |
| <div></div> | | |





| INVENTARI DE POUS DE REGISTRE | |  | | | | | | | | | | | | | | | | | | | | | | | | | | | | | | | | | | | | | | | | | | | | | | | | | | | | | | | | | | | | |
|---|---|---|-----|--|--|---|---|---|---|-----|----------|----------|-----|--|-----|-----|--|---------|--|--|--|---------|---|---|--|----------|--|--|--|---------------|--|--|--|---------|--|--|--|-----------|--|--|--|-----|--|--|--|-----------------------------------|--|--|--|---------|--|--|--|------------|--|--|--|--------|--|--|--|---|
| DATA: 26/04/2022 | CODI POU: P 25 | | | | | | | | | | | | | | | | | | | | | | | | | | | | | | | | | | | | | | | | | | | | | | | | | | | | | | | | | | | | | |
| LOCALITZACIÓ: Avinguda Alfons XIII, Badalona | TIPUS XARXA Unitària <input type="checkbox"/> Separativa <input type="checkbox"/> | | | | | | | | | | | | | | | | | | | | | | | | | | | | | | | | | | | | | | | | | | | | | | | | | | | | | | | | | | | | | |
| CONNEXIONS | | | | | | | | | | | | | | | | | | | | | | | | | | | | | | | | | | | | | | | | | | | | | | | | | | | | | | | | | | | | | | |
| SONDES DIÀMETRE MATERIAL ESTAT NETEJA | <table><thead><tr><th colspan="4">CANONADA</th></tr><tr><th>1</th><th>2</th><th>3</th><th>4</th></tr></thead><tbody><tr><td>S1=</td><td>S2= 0,80</td><td>S3= 0,80</td><td>S4=</td></tr><tr><td></td><td>200</td><td>200</td><td></td></tr><tr><td>FORMIGÓ</td><td></td><td></td><td></td></tr><tr><td>PLÀSTIC</td><td>X</td><td>X</td><td></td></tr><tr><td>CERÀMICA</td><td></td><td></td><td></td></tr><tr><td>MAL ENTRONCAT</td><td></td><td></td><td></td></tr><tr><td>TRENCAT</td><td></td><td></td><td></td></tr><tr><td>ESQUERDAT</td><td></td><td></td><td></td></tr><tr><td>NET</td><td></td><td></td><td></td></tr><tr><td>DEPOSICIÓ DE MATERIAL A LA SOLERA</td><td></td><td></td><td></td></tr><tr><td>OBTURAT</td><td></td><td></td><td></td></tr><tr><td>ESCOBRALLS</td><td></td><td></td><td></td></tr><tr><td>ALTRES</td><td></td><td></td><td></td></tr></tbody></table> | CANONADA | | | | 1 | 2 | 3 | 4 | S1= | S2= 0,80 | S3= 0,80 | S4= | | 200 | 200 | | FORMIGÓ | | | | PLÀSTIC | X | X | | CERÀMICA | | | | MAL ENTRONCAT | | | | TRENCAT | | | | ESQUERDAT | | | | NET | | | | DEPOSICIÓ DE MATERIAL A LA SOLERA | | | | OBTURAT | | | | ESCOBRALLS | | | | ALTRES | | | |  |
| CANONADA | | | | | | | | | | | | | | | | | | | | | | | | | | | | | | | | | | | | | | | | | | | | | | | | | | | | | | | | | | | | | | |
| 1 | 2 | 3 | 4 | | | | | | | | | | | | | | | | | | | | | | | | | | | | | | | | | | | | | | | | | | | | | | | | | | | | | | | | | | | |
| S1= | S2= 0,80 | S3= 0,80 | S4= | | | | | | | | | | | | | | | | | | | | | | | | | | | | | | | | | | | | | | | | | | | | | | | | | | | | | | | | | | | |
| | 200 | 200 | | | | | | | | | | | | | | | | | | | | | | | | | | | | | | | | | | | | | | | | | | | | | | | | | | | | | | | | | | | | |
| FORMIGÓ | | | | | | | | | | | | | | | | | | | | | | | | | | | | | | | | | | | | | | | | | | | | | | | | | | | | | | | | | | | | | | |
| PLÀSTIC | X | X | | | | | | | | | | | | | | | | | | | | | | | | | | | | | | | | | | | | | | | | | | | | | | | | | | | | | | | | | | | | |
| CERÀMICA | | | | | | | | | | | | | | | | | | | | | | | | | | | | | | | | | | | | | | | | | | | | | | | | | | | | | | | | | | | | | | |
| MAL ENTRONCAT | | | | | | | | | | | | | | | | | | | | | | | | | | | | | | | | | | | | | | | | | | | | | | | | | | | | | | | | | | | | | | |
| TRENCAT | | | | | | | | | | | | | | | | | | | | | | | | | | | | | | | | | | | | | | | | | | | | | | | | | | | | | | | | | | | | | | |
| ESQUERDAT | | | | | | | | | | | | | | | | | | | | | | | | | | | | | | | | | | | | | | | | | | | | | | | | | | | | | | | | | | | | | | |
| NET | | | | | | | | | | | | | | | | | | | | | | | | | | | | | | | | | | | | | | | | | | | | | | | | | | | | | | | | | | | | | | |
| DEPOSICIÓ DE MATERIAL A LA SOLERA | | | | | | | | | | | | | | | | | | | | | | | | | | | | | | | | | | | | | | | | | | | | | | | | | | | | | | | | | | | | | | |
| OBTURAT | | | | | | | | | | | | | | | | | | | | | | | | | | | | | | | | | | | | | | | | | | | | | | | | | | | | | | | | | | | | | | |
| ESCOBRALLS | | | | | | | | | | | | | | | | | | | | | | | | | | | | | | | | | | | | | | | | | | | | | | | | | | | | | | | | | | | | | | |
| ALTRES | | | | | | | | | | | | | | | | | | | | | | | | | | | | | | | | | | | | | | | | | | | | | | | | | | | | | | | | | | | | | | |
| (1) Dos decimales | | | | | | | | | | | | | | | | | | | | | | | | | | | | | | | | | | | | | | | | | | | | | | | | | | | | | | | | | | | | | | |
| MARC I TAPA | | | | | | | | | | | | | | | | | | | | | | | | | | | | | | | | | | | | | | | | | | | | | | | | | | | | | | | | | | | | | | |
| SITUACIÓ VORERA <input type="checkbox"/> CALÇADA <input type="checkbox"/> MATERIAL FOSA <input type="checkbox"/> FORMIGÓ <input type="checkbox"/> ALTRES <input type="checkbox"/> TIPUS TAPA CIRCULAR <input type="checkbox"/> QUADRADA <input type="checkbox"/> CANVIAR S/N <input type="checkbox"/> | ESTAT TAPA BÉ <input type="checkbox"/> TRENCADA <input type="checkbox"/> ESTAT MARC BÉ <input type="checkbox"/> TRENCAR <input type="checkbox"/> ENCAST DEL MARC <input type="checkbox"/> FALTA SUBJECCIÓ <input type="checkbox"/> TIPUS MARC CIRCULAR <input type="checkbox"/> QUADRAT <input type="checkbox"/> CANVIAR S/N <input type="checkbox"/> | ALTA <input type="checkbox"/> BAIXA <input type="checkbox"/> SOTERRADA <input type="checkbox"/> | | | | | | | | | | | | | | | | | | | | | | | | | | | | | | | | | | | | | | | | | | | | | | | | | | | | | | | | | | | | |
| POU DE REGISTRE | | | | | | | | | | | | | | | | | | | | | | | | | | | | | | | | | | | | | | | | | | | | | | | | | | | | | | | | | | | | | | |
| MATERIAL MAÓ <input type="checkbox"/> FORMMIGÓ <input type="checkbox"/> TIPUS POU QUADRAT (cm) <input type="checkbox"/> CIRCULAR (cm) <input type="checkbox"/> FONDÀRIA P(cm) <input type="text"/> | ESTAT BÉ <input type="checkbox"/> ESQUERDES <input type="checkbox"/> TRENCAT <input type="checkbox"/> FALTA RECOBRIMENT <input type="checkbox"/> DESPRENDIMENTS <input type="checkbox"/> NETEJA NET <input type="checkbox"/> DEP. MATERIAL SOLERA <input type="checkbox"/> EMBOÇAT <input type="checkbox"/> ENDERROCS <input type="checkbox"/> ALTRES <input type="checkbox"/> | PATES SI <input type="checkbox"/> NO <input type="checkbox"/> MATERIAL PLÀSTIC <input type="checkbox"/> ACER <input type="checkbox"/> ESTAT BÉ <input type="checkbox"/> FALTEN (nº) <input type="text"/> CANVIAR (nº) <input type="text"/> | | | | | | | | | | | | | | | | | | | | | | | | | | | | | | | | | | | | | | | | | | | | | | | | | | | | | | | | | | | | |



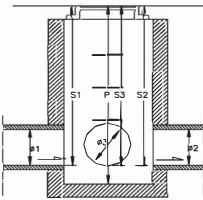
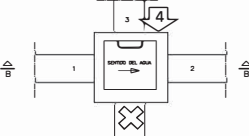
VEURE UBICACIÓ PLÀNOL: SE06.7 PLÀNOL SERVEIS EXISTENTS SANEJAMENT. ZONA 07

| | | |
|--|--|---|
| INVENTARI DE POUS DE REGISTRE | | |
| DATA: 26/04/2022 | | CODI POU: P 25 |
| LOCALITZACIÓ: Avinguda Alfons XIII, Badalona | | TIPUS XARXA Unitària <input type="checkbox"/> Separativa <input type="checkbox"/> |
| FOTOGRAFIES | | |
| <div></div> | | |

| INVENTARI DE POUS DE REGISTRE | |  | | | | | | | | | | | | | | | | |
|--|--|--|----------|--|--|--|---|---|---|---|-----|----------|----------|-----|--|-----|-----|--|
| DATA: 26/04/2022 | | CODI POU: P 26 | | | | | | | | | | | | | | | | |
| LOCALITZACIÓ: Avinguda Alfons XIII, Badalona | | TIPUS XARXA Unitària <input type="checkbox"/> Separativa <input type="checkbox"/> | | | | | | | | | | | | | | | | |
| CONNEXIONS | | | | | | | | | | | | | | | | | | |
| SONDES | en metres (1) en mm | <table><thead><tr><th colspan="4">CANONADA</th></tr><tr><th>1</th><th>2</th><th>3</th><th>4</th></tr></thead><tbody><tr><td>S1=</td><td>S2= 0.40</td><td>S3= 0.25</td><td>S4=</td></tr><tr><td></td><td>200</td><td>150</td><td></td></tr></tbody></table> | CANONADA | | | | 1 | 2 | 3 | 4 | S1= | S2= 0.40 | S3= 0.25 | S4= | | 200 | 150 | |
| CANONADA | | | | | | | | | | | | | | | | | | |
| 1 | 2 | 3 | 4 | | | | | | | | | | | | | | | |
| S1= | S2= 0.40 | S3= 0.25 | S4= | | | | | | | | | | | | | | | |
| | 200 | 150 | | | | | | | | | | | | | | | | |
| MATERIAL | FORMIGÓ PLÀSTIC CERÀMICA | <table><tr><td></td><td></td><td></td><td></td></tr><tr><td></td><td>X</td><td>X</td><td></td></tr><tr><td></td><td></td><td></td><td></td></tr></table> | | | | | | X | X | | | | | | | | | |
| | | | | | | | | | | | | | | | | | | |
| | X | X | | | | | | | | | | | | | | | | |
| | | | | | | | | | | | | | | | | | | |
| ESTAT | MAL ENTRONCAT TRENAT ESQUERDAT | <table><tr><td></td><td></td><td></td><td></td></tr><tr><td></td><td></td><td></td><td></td></tr><tr><td></td><td></td><td></td><td></td></tr></table> | | | | | | | | | | | | | | | | |
| | | | | | | | | | | | | | | | | | | |
| | | | | | | | | | | | | | | | | | | |
| | | | | | | | | | | | | | | | | | | |
| NETEJA | NET DEPOSICIÓ DE MATERIAL A LA SOLERA OBTURAT ESCOBRALLS ALTRES | <table><tr><td></td><td></td><td></td><td></td></tr><tr><td></td><td></td><td></td><td></td></tr><tr><td></td><td></td><td></td><td></td></tr><tr><td></td><td></td><td></td><td></td></tr></table> | | | | | | | | | | | | | | | | |
| | | | | | | | | | | | | | | | | | | |
| | | | | | | | | | | | | | | | | | | |
| | | | | | | | | | | | | | | | | | | |
| | | | | | | | | | | | | | | | | | | |
| | |  | | | | | | | | | | | | | | | | |
| (1) Dos decimals | | | | | | | | | | | | | | | | | | |
| MARC I TAPA | | | | | | | | | | | | | | | | | | |
| SITUACIÓ | VORERA <input type="checkbox"/> CALÇADA <input type="checkbox"/> | ESTAT TAPA BÉ <input type="checkbox"/> TRENADA <input type="checkbox"/> ALTA <input type="checkbox"/> BAIXA <input type="checkbox"/> SOTERRADA <input type="checkbox"/> | | | | | | | | | | | | | | | | |
| MATERIAL | FOSA <input type="checkbox"/> FORMIGÓ <input type="checkbox"/> ALTRES <input type="checkbox"/> | ESTAT MARC BÉ <input type="checkbox"/> TRENAR <input type="checkbox"/> ENCAST DEL MARC <input type="checkbox"/> FALTA SUBJECCIÓ <input type="checkbox"/> | | | | | | | | | | | | | | | | |
| TIPUS TAPA | CIRCULAR <input type="checkbox"/> QUADRADA <input type="checkbox"/> CANVIAR S/N <input type="checkbox"/> | TIPUS MARC CIRCULAR <input type="checkbox"/> QUADRAT <input type="checkbox"/> CANVIAR S/N <input type="checkbox"/> | | | | | | | | | | | | | | | | |
| POU DE REGISTRE | | | | | | | | | | | | | | | | | | |
| MATERIAL | MAÓ <input type="checkbox"/> FORMMIGÓ <input type="checkbox"/> | ESTAT BÉ <input type="checkbox"/> ESQUERDES <input type="checkbox"/> TRENAT <input type="checkbox"/> FALTA RECOBRIMENT <input type="checkbox"/> DESPRENDIMENTS <input type="checkbox"/> | | | | | | | | | | | | | | | | |
| TIPUS POU | QUADRAT (cm) <input type="checkbox"/> CIRCULAR (cm) <input type="checkbox"/> | PATES SI <input type="checkbox"/> NO <input type="checkbox"/> MATERIAL PLÀSTIC <input type="checkbox"/> ACER <input type="checkbox"/> | | | | | | | | | | | | | | | | |
| FONDÀRIA | P(cm) <input type="text"/> | ESTAT BÉ <input type="checkbox"/> FALTEN (nº) <input type="text"/> CANVIAR (nº) <input type="text"/> | | | | | | | | | | | | | | | | |
| | | | | | | | | | | | | | | | | | | |

| INVENTARI DE POUS DE REGISTRE | | |
|--|--|---|
| DATA: 26/04/2022 | | CODI POU: P 26 |
| LOCALITZACIÓ:AVINGUDA ALFONS XIII, BADALONA | | TIPUS XARXA Unitària <input type="checkbox"/> Separativa <input type="checkbox"/> |
| FOTOGRAFIES | | |
| <div></div> | | |

VEURE UBICACIÓ PLÀNOL: SE06.7 PLÀNOL SERVEIS EXISTENTS SANEJAMENT. ZONA 07

| INVENTARI DE POUS DE REGISTRE | | | | | | | | | | | | | | | | | | | | | | | | | | | | | | | | | | | | | | | | | | | | | | | | | | | | | | | | | | | | | | |
|---|---|---|----------|--|--|---|---|---|---|----------|----------|----------|----------|-----|-----|-----|-----|---------|--|--|--|---------|--|--|--|----------|--|--|--|---------------|--|--|--|---------|--|--|--|-----------|--|--|--|-----|--|--|--|-----------------------------------|--|--|--|---------|--|--|--|------------|--|--|--|--------|--|--|--|--|
| DATA: 26/04/2022 | | CODI POU: P 27 | | | | | | | | | | | | | | | | | | | | | | | | | | | | | | | | | | | | | | | | | | | | | | | | | | | | | | | | | | | | |
| LOCALITZACIÓ:AVINGUDA ALFONS XIII, BADALONA | | TIPUS XARXA Unitària <input type="checkbox"/> Separativa <input type="checkbox"/> | | | | | | | | | | | | | | | | | | | | | | | | | | | | | | | | | | | | | | | | | | | | | | | | | | | | | | | | | | | | |
| CONNEXIONS | | | | | | | | | | | | | | | | | | | | | | | | | | | | | | | | | | | | | | | | | | | | | | | | | | | | | | | | | | | | | | |
| SONDES DIÀMETRE MATERIAL ESTAT NETEJA | <table><thead><tr><th colspan="4">CANONADA</th></tr><tr><th>1</th><th>2</th><th>3</th><th>4</th></tr></thead><tbody><tr><td>S1= 1,10</td><td>S2= 1,10</td><td>S3= 0,50</td><td>S4= 0,80</td></tr><tr><td>700</td><td>700</td><td>250</td><td>200</td></tr><tr><td>FORMIGÓ</td><td></td><td></td><td></td></tr><tr><td>PLÀSTIC</td><td></td><td></td><td></td></tr><tr><td>CERÀMICA</td><td></td><td></td><td></td></tr><tr><td>MAL ENTRONCAT</td><td></td><td></td><td></td></tr><tr><td>TRENCAT</td><td></td><td></td><td></td></tr><tr><td>ESQUERDAT</td><td></td><td></td><td></td></tr><tr><td>NET</td><td></td><td></td><td></td></tr><tr><td>DEPOSICIÓ DE MATERIAL A LA SOLERA</td><td></td><td></td><td></td></tr><tr><td>OBTURAT</td><td></td><td></td><td></td></tr><tr><td>ESCOBRALLS</td><td></td><td></td><td></td></tr><tr><td>ALTRES</td><td></td><td></td><td></td></tr></tbody></table> | CANONADA | | | | 1 | 2 | 3 | 4 | S1= 1,10 | S2= 1,10 | S3= 0,50 | S4= 0,80 | 700 | 700 | 250 | 200 | FORMIGÓ | | | | PLÀSTIC | | | | CERÀMICA | | | | MAL ENTRONCAT | | | | TRENCAT | | | | ESQUERDAT | | | | NET | | | | DEPOSICIÓ DE MATERIAL A LA SOLERA | | | | OBTURAT | | | | ESCOBRALLS | | | | ALTRES | | | |  <p>SECCIÓ B-B'</p>  <p>PLANTA</p> |
| CANONADA | | | | | | | | | | | | | | | | | | | | | | | | | | | | | | | | | | | | | | | | | | | | | | | | | | | | | | | | | | | | | | |
| 1 | 2 | 3 | 4 | | | | | | | | | | | | | | | | | | | | | | | | | | | | | | | | | | | | | | | | | | | | | | | | | | | | | | | | | | | |
| S1= 1,10 | S2= 1,10 | S3= 0,50 | S4= 0,80 | | | | | | | | | | | | | | | | | | | | | | | | | | | | | | | | | | | | | | | | | | | | | | | | | | | | | | | | | | | |
| 700 | 700 | 250 | 200 | | | | | | | | | | | | | | | | | | | | | | | | | | | | | | | | | | | | | | | | | | | | | | | | | | | | | | | | | | | |
| FORMIGÓ | | | | | | | | | | | | | | | | | | | | | | | | | | | | | | | | | | | | | | | | | | | | | | | | | | | | | | | | | | | | | | |
| PLÀSTIC | | | | | | | | | | | | | | | | | | | | | | | | | | | | | | | | | | | | | | | | | | | | | | | | | | | | | | | | | | | | | | |
| CERÀMICA | | | | | | | | | | | | | | | | | | | | | | | | | | | | | | | | | | | | | | | | | | | | | | | | | | | | | | | | | | | | | | |
| MAL ENTRONCAT | | | | | | | | | | | | | | | | | | | | | | | | | | | | | | | | | | | | | | | | | | | | | | | | | | | | | | | | | | | | | | |
| TRENCAT | | | | | | | | | | | | | | | | | | | | | | | | | | | | | | | | | | | | | | | | | | | | | | | | | | | | | | | | | | | | | | |
| ESQUERDAT | | | | | | | | | | | | | | | | | | | | | | | | | | | | | | | | | | | | | | | | | | | | | | | | | | | | | | | | | | | | | | |
| NET | | | | | | | | | | | | | | | | | | | | | | | | | | | | | | | | | | | | | | | | | | | | | | | | | | | | | | | | | | | | | | |
| DEPOSICIÓ DE MATERIAL A LA SOLERA | | | | | | | | | | | | | | | | | | | | | | | | | | | | | | | | | | | | | | | | | | | | | | | | | | | | | | | | | | | | | | |
| OBTURAT | | | | | | | | | | | | | | | | | | | | | | | | | | | | | | | | | | | | | | | | | | | | | | | | | | | | | | | | | | | | | | |
| ESCOBRALLS | | | | | | | | | | | | | | | | | | | | | | | | | | | | | | | | | | | | | | | | | | | | | | | | | | | | | | | | | | | | | | |
| ALTRES | | | | | | | | | | | | | | | | | | | | | | | | | | | | | | | | | | | | | | | | | | | | | | | | | | | | | | | | | | | | | | |
| (1) Dos decimals | | | | | | | | | | | | | | | | | | | | | | | | | | | | | | | | | | | | | | | | | | | | | | | | | | | | | | | | | | | | | | |
| MARC I TAPA | | | | | | | | | | | | | | | | | | | | | | | | | | | | | | | | | | | | | | | | | | | | | | | | | | | | | | | | | | | | | | |
| SITUACIÓ VORERA <input type="checkbox"/> CALÇADA <input type="checkbox"/> MATERIAL FOSA <input type="checkbox"/> FORMIGÓ <input type="checkbox"/> ALTRES <input type="checkbox"/> TIPUS TAPA CIRCULAR <input type="checkbox"/> QUADRADA <input type="checkbox"/> CANVIAR S/N <input type="checkbox"/> | ESTAT TAPA BÉ <input type="checkbox"/> TRENCADA <input type="checkbox"/> ALTA <input type="checkbox"/> BAIXA <input type="checkbox"/> SOTERRADA <input type="checkbox"/> ESTAT MARC BÉ <input type="checkbox"/> TRENCAR <input type="checkbox"/> ENCAST DEL MARC <input type="checkbox"/> FALTA SUBJECCIÓ <input type="checkbox"/> TIPUS MARC CIRCULAR <input type="checkbox"/> QUADRAT <input type="checkbox"/> CANVIAR S/N <input type="checkbox"/> | | | | | | | | | | | | | | | | | | | | | | | | | | | | | | | | | | | | | | | | | | | | | | | | | | | | | | | | | | | | | |
| POU DE REGISTRE | | | | | | | | | | | | | | | | | | | | | | | | | | | | | | | | | | | | | | | | | | | | | | | | | | | | | | | | | | | | | | |
| MATERIAL MAÓ <input type="checkbox"/> FORMIGÓ <input type="checkbox"/> TIPUS POU QUADRAT (cm) <input type="checkbox"/> CIRCULAR (cm) <input type="checkbox"/> FONDÀRIA P(cm) <input type="text"/> | ESTAT BÉ <input type="checkbox"/> ESQUERDES <input type="checkbox"/> TRENCAT <input type="checkbox"/> FALTA RECOBRIMENT <input type="checkbox"/> DESPRENDIMENTS <input type="checkbox"/> NETEJA NET <input type="checkbox"/> DEP. MATERIAL SOLERA <input type="checkbox"/> EMBOÇAT <input type="checkbox"/> ENDERROCS <input type="checkbox"/> ALTRES <input type="checkbox"/> | PATES SI <input type="checkbox"/> NO <input type="checkbox"/> MATERIAL PLÀSTIC <input type="checkbox"/> ACER <input type="checkbox"/> ESTAT BÉ <input type="checkbox"/> FALTEN (nº) <input type="text"/> CANVIAR (nº) <input type="text"/> | | | | | | | | | | | | | | | | | | | | | | | | | | | | | | | | | | | | | | | | | | | | | | | | | | | | | | | | | | | | |



INVENTARI DE POUS DE REGISTRE






DATA: 26/04/2022

CODI POU: P 27

LOCALITZACIÓ: Avinguda Alfons XIII, Badalona

TIPUS XARXA
Unitària ☐
Separativa ☐

FOTOGRAFIES



VEURE UBICACIÓ PLÀNOL: SE06.7 PLÀNOL SERVEIS EXISTENTS SANEJAMENT. ZONA 07

INVENTARI DE POUS DE REGISTRE

DATA: 26/04/2022

CODI POU: P 28

LOCALITZACIÓ: Avinguda Alfons XIII, Badalona

TIPUS XARXA
Unitària ☐
Separativa ☐

CONNEXIONS

SONDES en metres (1)
DIÀMETRE en mm

MATERIAL

ESTAT

NETEJA

CANONADA

FORMIGÓ

PLÀSTIC

CERÀMICA

MAL ENTRONCAT

TRENCAT

ESQUERDAT

NET

DEPOSICIÓ DE MATERIAL A LA SOLERA

OBTURAT

ESCOBRALLS

ALTRES

SECCIÓ B-B'

PLANTA

MARC I TAPA

SITUACIÓ

ESTAT TAPA

MATERIAL

ESTAT MARC

TIPUS TAPA

TIPUS MARC

POU DE REGISTRE

MATERIAL

ESTAT

TIPUS POU

NETEJA

FONDÀRIA

PATES

MATERIAL

ESTAT

VEURE UBICACIÓ PLÀNOL: SE06.7 PLÀNOL SERVEIS EXISTENTS SANEJAMENT. ZONA 07

INVENTARI DE POUS DE REGISTRE

DATA: 26/04/2022

CODI POU: P 29

LOCALITZACIÓ:AVINGUDA ALFONS XIII, BADALONA

TIPUS XARXA

Unitària ☐
Separativa ☐

CONNEXIONS

SONDES en metres (1)
DIÀMETRE en mm
MATERIAL

| CANONADA | | | | |
|----------|----------|----------|----------|----------|
| 1 | 2 | 3 | 4 | 5 |
| S1=1,10 | S2= 0,90 | S3= 0,55 | S4= 1,20 | S5= 0,80 |
| 700 | 315 | 200 | 700 | 315 |

ESTAT

FORMIGÓ
PLÀSTIC
CERÀMICA

| | | | | |
|---|---|---|---|---|
| | | | | |
| X | X | X | X | X |
| | | | | |

MAL ENTRONCAT
TRENAT
ESQUERDAT

| | | | | |
|--|--|--|--|--|
| | | | | |
| | | | | |
| | | | | |

NETEJA

NET
DEPOSICIÓ DE
MATERIAL A LA
SOLERA
OBTURAT
ESCOBRALLS
ALTRES

| | | | | |
|--|--|--|--|--|
| | | | | |
| | | | | |
| | | | | |
| | | | | |

SECCIÓ B-B'

PLANTA

(1) Dos decimals

MARC I TAPA

SITUACIÓ

VORERA ☐
CALÇADA ☐

ESTAT TAPA

BÉ ☐
TRENADA ☐
ALTA ☐
BAIXA ☐
SOTERRADA ☐

MATERIAL

FOSA ☐
FORMIGÓ ☐
ALTRES ☐

ESTAT MARC

BÉ ☐
TRENAR ☐
ENCAST DEL MARC ☐
FALTA SUBJECCIÓ ☐

TIPUS TAPA

CIRCULAR ☐
QUADRADA ☐
CANVIAR S/N ☐

TIPUS MARC

CIRCULAR ☐
QUADRAT ☐
CANVIAR S/N ☐

POU DE REGISTRE

MATERIAL

MAÓ
FORMIGÓ

ESTAT

BÉ ☐
ESQUERDES ☐
TRENAT ☐
FALTA RECOBRIMENT ☐
DESPRENDIMENTS ☐

PATES

SI ☐
NO ☐

TIPUS POU

QUADRAT (cm)
CIRCULAR (cm)

MATERIAL

PLÀSTIC ☐
ACER ☐

NETEJA

NET ☐
DEP. MATERIAL SOLERA ☐
EMBOÇAT ☐
ENDERROCS ☐
ALTRES ☐

ESTAT

BÉ ☐
FALTEN (nº)
CANVIAR (nº)

FONDÀRIA

P(cm)

INVENTARI DE POUS DE REGISTRE

DATA: 26/04/2022

CODI POU: P 29

LOCALITZACIÓ: Avinguda Alfons XIII, Badalona

TIPUS XARXA

Unitària ☐Separativa ☐

FOTOGRAFIES



VEURE UBICACIÓ PLÀNOL: SE06.7 PLÀNOL SERVEIS EXISTENTS SANEJAMENT. ZONA 07

INVENTARI DE POUS DE REGISTRE



DATA: 26/04/2022

CODI POU: P 30

LOCALITZACIÓ: Avinguda Alfons XIII, Badalona

TIPUS XARXA

Unitària ☐Separativa ☐

CONNEXIONS

SONDES en metres (1)
DIÀMETRE en mm

MATERIAL

ESTAT

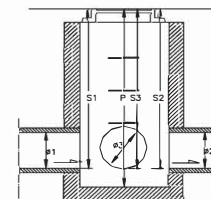
NETEJA

| CANONADA | | | |
|----------|----------|----------|----------|
| 1 | 2 | 3 | 4 |
| S1= | S2= 1,80 | S3= 1,60 | S4= 1,65 |
| 315 | 315 | 315 | 500 |

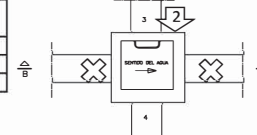
| | | | |
|----------|---|---|---|
| FORMIGÓ | | | |
| PLÀSTIC | X | X | X |
| CERÀMICA | | | |

| | | | |
|---------------|--|--|--|
| MAL ENTRONCAT | | | |
| TRENCAT | | | |
| ESQUERDAT | | | |

| | | | |
|-----------------------------------|--|--|--|
| NET | | | |
| DEPOSICIÓ DE MATERIAL A LA SOLERA | | | |
| OBTURAT | | | |
| ESCOBRALLS | | | |
| ALTRES | | | |



SECCIÓ B-B'



PLANTA

(1) Dos decimals

MARC I TAPA

SITUACIÓ

VORERA ☐CALÇADA ☐

MATERIAL

FOSA ☐FORMIGÓ ☐ALTRES ☐

TIPUS TAPA

CIRCULAR ☐QUADRADA ☐CANVIAR S/N ☐

ESTAT TAPA

BÉ ☐TRENCADA ☐ALTA ☐BAIXA ☐SOTERRADA ☐

ESTAT MARC

BÉ ☐TRENCAR ☐ENCAST DEL MARC ☐FALTA SUBJECCIÓ ☐

TIPUS MARC

CIRCULAR ☐QUADRAT ☐CANVIAR S/N ☐

POU DE REGISTRE

MATERIAL

MAÓ ☐FORMIGÓ ☐

TIPUS POU

QUADRAT (cm) ☐CIRCULAR (cm) ☐

ESTAT

BÉ ☐ESQUERDES ☐TRENCAT ☐FALTA RECOBRIMENT ☐DESPRENDIMENTS ☐

NETEJA

NET ☐DEP. MATERIAL SOLERA ☐EMBOÇAT ☐ENDERROCS ☐ALTRES ☐

PATES

SI ☐NO ☐

MATERIAL

PLÀSTIC ☐ACER ☐

ESTAT

BÉ ☐FALTEN (nº) CANVIAR (nº) 

INVENTARI DE POUS DE REGISTRE

DATA: 26/04/2022

CODI POU: P 30

LOCALITZACIÓ: Avinguda Alfons XIII, Badalona

TIPUS XARXA

Unitària☐

Separativa☐

FOTOGRAFIES











VEURE UBACIÓ PLÀNOL: SE06.7 PLÀNOL SERVEIS EXISTENTS SANEJAMENT. ZONA 07

INVENTARI DE POUS DE REGISTRE

DATA: 26/04/2022

CODI POU: P 31

LOCALITZACIÓ: Avinguda Alfons XIII, Badalona

TIPUS XARXA

Unitària☐

Separativa☐

CONNEXIONS

SONDES

en metres (1)

en mm

DIÀMETRE

en mm

MATERIAL

FORMIGÓ

PLÀSTIC

CERÀMICA

ESTAT

MAL ENTRONCAT

TRENCAT

ESQUERDAT

NETEJA

NET

DEPOSICIÓ DE MATERIAL A LA SOLERA

OBTURAT

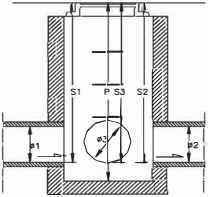
ESCOBRALLS

ALTRES

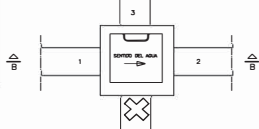
| CANONADA | | | |
|----------|----------|----------|-----|
| 1 | 2 | 3 | 4 |
| S1= 0,60 | S2= 0,60 | S3= 0,80 | S4= |
| 250 | 250 | 250 | |

| | | | |
|---|---|---|--|
| | | | |
| X | X | X | |
| | | | |
| | | | |
| | | | |
| | | | |
| | | | |
| | | | |

| | | | |
|--|--|--|--|
| | | | |
| | | | |
| | | | |
| | | | |
| | | | |
| | | | |
| | | | |
| | | | |



SECCIÓ B-B'



PLANTA

(1) Dos decimals

MARC I TAPA

SITUACIÓ

VORERA☐

CALÇADA☐

MATERIAL

FOSA☐

FORMIGÓ☐

ALTRES☐

TIPUS TAPA

CIRCULAR☐

QUADRADA☐

CANVIAR S/N☐

ESTAT TAPA

BÉ

TRENCADA

ALTA☐

BAIXA☐

SOTERRADA☐

ESTAT MARC

BÉ

TRENCAR

ENCAST DEL MARC

FALTA SUBJECCIÓ

TIPUS MARC

CIRCULAR☐

QUADRAT☐

CANVIAR S/N☐

POU DE REGISTRE

MATERIAL

MAÓ

FORMIGÓ

TIPUS POU

QUADRAT (cm)

CIRCULAR (cm)

FONDÀRIA

P(cm)

ESTAT

BÉ

ESQUERDES

TRENCAT

FALTA RECOBRIMENT

DESPRENDIMENTS

NETEJA

NET

DEP. MATERIAL SOLERA

EMBOÇAT

ENDERROCS

ALTRES

PATES

SI☐

NO☐

MATERIAL

PLÀSTIC

ACER

ESTAT

BÉ☐

FALTEN (nº)

CANVIAR (nº)



INVENTARI DE POUS DE REGISTRE


DATA: 26/04/2022


CODI POU: P 31


LOCALITZACIÓ: Avinguda Alfons XIII, Badalona

TIPUS XARXA
Unitària ☐
Separativa ☐

FOTOGRAFIES







VEURE UBICACIÓ PLÀNOL: SE06.7 PLÀNOL SERVEIS EXISTENTS SANEJAMENT. ZONA 07

INVENTARI DE POUS DE REGISTRE

DATA: 26/04/2022

CODI POU: P 32

LOCALITZACIÓ: Avinguda Alfons XIII, Badalona

TIPUS XARXA
Unitària ☐
Separativa ☐

CONNEXIONS

SONDES en metres (1)
DIÀMETRE en mm

| CANONADA | | | |
|----------|----------|----------|----------|
| 1 | 2 | 3 | 4 |
| S1= 0,80 | S2= 0,95 | S3= 0,80 | S4= 1,00 |
| 250 | 500 | 500 | 500 |

MATERIAL

FORMIGÓ
PLÀSTIC
CERÀMICA

| | | | |
|---|---|---|---|
| | | | |
| X | X | X | X |

ESTAT

MAL ENTRONCAT
TRENAT
ESQUERDAT

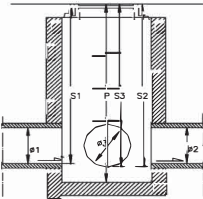
| | | | |
|--|--|--|--|
| | | | |
| | | | |
| | | | |

NETEJA

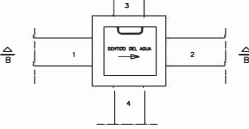
NET
DEPOSICIÓ DE MATERIAL A LA SOLERA
OBTURAT
ESCOMBRALLS
ALTRES

| | | | |
|--|--|--|--|
| | | | |
| | | | |
| | | | |
| | | | |

SECCIÓ B-B'



PLANTA



(1) Dos decimals

MARC I TAPA

SITUACIÓ

VORERA ☐
CALÇADA ☐

ESTAT TAPA

BÉ ☐
TRENADA ☐
ALTA ☐
BAIXA ☐
SOTERRADA ☐

MATERIAL

FOSA ☐
FORMIGÓ ☐
ALTRES ☐

ESTAT MARC

BÉ ☐
TRENAR ☐
ENCAST DEL MARC ☐
FALTA SUBJECCIÓ ☐

TIPUS TAPA

CIRCULAR ☐
QUADRADA ☐
CANVIAR S/N ☐

TIPUS MARC

CIRCULAR ☐
QUADRAT ☐
CANVIAR S/N ☐

POU DE REGISTRE

MATERIAL

MAÓ ☐
FORMIGÓ ☐

TIPUS POU

QUADRAT (cm) ☐
CIRCULAR (cm) ☐

FONDÀRIA

P(cm)

ESTAT

BÉ ☐
ESQUERDES ☐
TRENAT ☐
FALTA RECOBRIMENT ☐
DESPRENDIMENTS ☐

NETEJA

NET ☐
DEP. MATERIAL SOLERA ☐
EMBOÇAT ☐
ENDERROCS ☐
ALTRES ☐

PATES

SI ☐
NO ☐

MATERIAL

PLÀSTIC ☐
ACER ☐

ESTAT

BÉ ☐
FALTEN (nº)
CANVIAR (nº)

Aquesta és una còpia impresa del document electrònic (Ref.: 3585029 LPB1Z-THEK5-9RGTI BAC70A069BAAC67A8EAB375DA4A4A4C81F61B13) generada amb l'aplicació informàtica Firmadoc. El document està APROVAT. Mitjançant el codi de verificació pot comprovar la validesa de la signatura electrònica dels documents signats en l'adreça web: https://verificador.amb.cat/verificadorDocumento/home

INVENTARI DE POUS DE REGISTRE

DATA: 26/04/2022

CODI POU: P 32


LOCALITZACIÓ: Avinguda Alfons XIII, Badalona


TIPUS XARXA


Unitària☐


Separativa☐

FOTOGRAFIES









VEURE UBICACIÓ PLÀNOL: SE06.7 PLÀNOL SERVEIS EXISTENTS SANEJAMENT. ZONA 07

INVENTARI DE POUS DE REGISTRE

DATA: 26/04/2022

CODI POU: P 33

LOCALITZACIÓ: Avinguda Alfons XIII, Badalona

TIPUS XARXA

Unitària☐

Separativa☐

CONNEXIONS

SONDES

en metres (1)

en mm

| CANONADA | | | |
|----------|-----|----------|-----|
| 1 | 2 | 3 | 4 |
| S1= 1,40 | S2= | S3= 1,00 | S4= |
| 500 | | 500 | |

MATERIAL

FORMIGÓ

PLÀSTIC

CERÀMICA

ESTAT

MAL ENTRONCAT

TRENCAT

ESQUERDAT

NETEJA

NET

DEPOSICIÓ DE MATERIAL A LA SOLERA

OBTURAT

ESCOBRALLS

ALTRES

SECCIÓ B-B'

PLANTA

MARC I TAPA

SITUACIÓ

VORERA☐

CALÇADA☐

ESTAT TAPA

BÉ

TRENCADA

ALTA

BAIXA

SOTERRADA

MATERIAL

FOSA☐

FORMIGÓ☐

ALTRES☐

ESTAT MARC

BÉ

TRENCAR

ENCAST DEL MARC

FALTA SUBJECCIÓ

TIPUS TAPA

CIRCULAR☐

QUADRADA☐

CANVIAR S/N☐

TIPUS MARC

CIRCULAR☐

QUADRAT☐

CANVIAR S/N☐

POU DE REGISTRE

MATERIAL

MAÓ

FORMMIGÓ

TIPUS POU

QUADRAT (cm)

CIRCULAR (cm)

ESTAT

BÉ

ESQUERDES

TRENCAT

FALTA RECOBRIMENT

DESPRENDIMENTS

NETEJA

NET

DEP. MATERIAL SOLERA

EMBOÇAT

ENDERROCS

ALTRES

PATES

SI☐

NO☐

MATERIAL

PLÀSTIC

ACER

ESTAT

BÉ☐


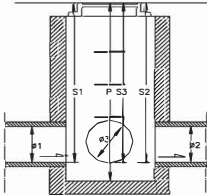
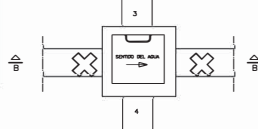
FALTEN (nº)

CANVIAR (nº)



| | | |
|---|--|---|
| INVENTARI DE POUS DE REGISTRE | | |
| DATA: 26/04/2022 | | CODI POU: P 33 |
| LOCALITZACIÓ: Avinguda Alfons XIII, Badalona | | TIPUS XARXA Unitària <input type="checkbox"/> Separativa <input type="checkbox"/> |
| FOTOGRAFIES | | |
| <div></div> | | |

VEURE UBICACIÓ PLÀNOL: SE06.7 PLÀNOL SERVEIS EXISTENTS SANEJAMENT. ZONA 07

| INVENTARI DE POUS DE REGISTRE | |  | | | | | | | | | | | | | | | | | | | | | | | | | | | | | | | | | | | | | | | | | | | | | | | | | | | | | | | | | | | | |
|---|---|---|----------|--|--|---|---|---|---|-----|-----|----------|----------|--|--|-----|-----|---------|--|--|--|---------|--|---|---|----------|--|--|--|---------------|--|--|--|---------|--|--|--|-----------|--|--|--|-----|--|--|--|-----------------------------------|--|--|--|---------|--|--|--|------------|--|--|--|--------|--|--|--|---|
| DATA: 26/04/2022 | | CODI POU: P 34 | | | | | | | | | | | | | | | | | | | | | | | | | | | | | | | | | | | | | | | | | | | | | | | | | | | | | | | | | | | | |
| LOCALITZACIÓ: Avinguda Alfons XIII, Badalona | | TIPUS XARXA Unitària <input type="checkbox"/> Separativa <input type="checkbox"/> | | | | | | | | | | | | | | | | | | | | | | | | | | | | | | | | | | | | | | | | | | | | | | | | | | | | | | | | | | | | |
| CONNEXIONS | | | | | | | | | | | | | | | | | | | | | | | | | | | | | | | | | | | | | | | | | | | | | | | | | | | | | | | | | | | | | | |
| SONDES en metres (1) DIÀMETRE en mm MATERIAL ESTAT NETEJA | <table><thead><tr><th colspan="4">CANONADA</th></tr><tr><th>1</th><th>2</th><th>3</th><th>4</th></tr></thead><tbody><tr><td>S1=</td><td>S2=</td><td>S3= 0,75</td><td>S4= 0,75</td></tr><tr><td></td><td></td><td>400</td><td>400</td></tr><tr><td>FORMIGÓ</td><td></td><td></td><td></td></tr><tr><td>PLÀSTIC</td><td></td><td>X</td><td>X</td></tr><tr><td>CERÀMICA</td><td></td><td></td><td></td></tr><tr><td>MAL ENTRONCAT</td><td></td><td></td><td></td></tr><tr><td>TRENCAT</td><td></td><td></td><td></td></tr><tr><td>ESQUERDAT</td><td></td><td></td><td></td></tr><tr><td>NET</td><td></td><td></td><td></td></tr><tr><td>DEPOSICIÓ DE MATERIAL A LA SOLERA</td><td></td><td></td><td></td></tr><tr><td>OBTURAT</td><td></td><td></td><td></td></tr><tr><td>ESCOBRALLS</td><td></td><td></td><td></td></tr><tr><td>ALTRES</td><td></td><td></td><td></td></tr></tbody></table> | CANONADA | | | | 1 | 2 | 3 | 4 | S1= | S2= | S3= 0,75 | S4= 0,75 | | | 400 | 400 | FORMIGÓ | | | | PLÀSTIC | | X | X | CERÀMICA | | | | MAL ENTRONCAT | | | | TRENCAT | | | | ESQUERDAT | | | | NET | | | | DEPOSICIÓ DE MATERIAL A LA SOLERA | | | | OBTURAT | | | | ESCOBRALLS | | | | ALTRES | | | |  SECCIÓ B-B'  PLANTA |
| CANONADA | | | | | | | | | | | | | | | | | | | | | | | | | | | | | | | | | | | | | | | | | | | | | | | | | | | | | | | | | | | | | | |
| 1 | 2 | 3 | 4 | | | | | | | | | | | | | | | | | | | | | | | | | | | | | | | | | | | | | | | | | | | | | | | | | | | | | | | | | | | |
| S1= | S2= | S3= 0,75 | S4= 0,75 | | | | | | | | | | | | | | | | | | | | | | | | | | | | | | | | | | | | | | | | | | | | | | | | | | | | | | | | | | | |
| | | 400 | 400 | | | | | | | | | | | | | | | | | | | | | | | | | | | | | | | | | | | | | | | | | | | | | | | | | | | | | | | | | | | |
| FORMIGÓ | | | | | | | | | | | | | | | | | | | | | | | | | | | | | | | | | | | | | | | | | | | | | | | | | | | | | | | | | | | | | | |
| PLÀSTIC | | X | X | | | | | | | | | | | | | | | | | | | | | | | | | | | | | | | | | | | | | | | | | | | | | | | | | | | | | | | | | | | |
| CERÀMICA | | | | | | | | | | | | | | | | | | | | | | | | | | | | | | | | | | | | | | | | | | | | | | | | | | | | | | | | | | | | | | |
| MAL ENTRONCAT | | | | | | | | | | | | | | | | | | | | | | | | | | | | | | | | | | | | | | | | | | | | | | | | | | | | | | | | | | | | | | |
| TRENCAT | | | | | | | | | | | | | | | | | | | | | | | | | | | | | | | | | | | | | | | | | | | | | | | | | | | | | | | | | | | | | | |
| ESQUERDAT | | | | | | | | | | | | | | | | | | | | | | | | | | | | | | | | | | | | | | | | | | | | | | | | | | | | | | | | | | | | | | |
| NET | | | | | | | | | | | | | | | | | | | | | | | | | | | | | | | | | | | | | | | | | | | | | | | | | | | | | | | | | | | | | | |
| DEPOSICIÓ DE MATERIAL A LA SOLERA | | | | | | | | | | | | | | | | | | | | | | | | | | | | | | | | | | | | | | | | | | | | | | | | | | | | | | | | | | | | | | |
| OBTURAT | | | | | | | | | | | | | | | | | | | | | | | | | | | | | | | | | | | | | | | | | | | | | | | | | | | | | | | | | | | | | | |
| ESCOBRALLS | | | | | | | | | | | | | | | | | | | | | | | | | | | | | | | | | | | | | | | | | | | | | | | | | | | | | | | | | | | | | | |
| ALTRES | | | | | | | | | | | | | | | | | | | | | | | | | | | | | | | | | | | | | | | | | | | | | | | | | | | | | | | | | | | | | | |
| (1) Dos decimals | | | | | | | | | | | | | | | | | | | | | | | | | | | | | | | | | | | | | | | | | | | | | | | | | | | | | | | | | | | | | | |
| MARC I TAPA | | | | | | | | | | | | | | | | | | | | | | | | | | | | | | | | | | | | | | | | | | | | | | | | | | | | | | | | | | | | | | |
| SITUACIÓ VORERA <input type="checkbox"/> CALÇADA <input type="checkbox"/> MATERIAL FOSA <input type="checkbox"/> FORMIGÓ <input type="checkbox"/> ALTRES <input type="checkbox"/> TIPUS TAPA CIRCULAR <input type="checkbox"/> QUADRADA <input type="checkbox"/> CANVIAR S/N <input type="checkbox"/> | ESTAT TAPA BÉ <input type="checkbox"/> TRENCADA <input type="checkbox"/> SOTERRADA <input type="checkbox"/> ESTAT MARC BÉ <input type="checkbox"/> TRENCAR <input type="checkbox"/> ENCAST DEL MARC <input type="checkbox"/> FALTA SUBJECCIÓ <input type="checkbox"/> TIPUS MARC CIRCULAR <input type="checkbox"/> QUADRAT <input type="checkbox"/> CANVIAR S/N <input type="checkbox"/> | | | | | | | | | | | | | | | | | | | | | | | | | | | | | | | | | | | | | | | | | | | | | | | | | | | | | | | | | | | | | |
| POU DE REGISTRE | | | | | | | | | | | | | | | | | | | | | | | | | | | | | | | | | | | | | | | | | | | | | | | | | | | | | | | | | | | | | | |
| MATERIAL MAÓ <input type="checkbox"/> FORMIGÓ <input type="checkbox"/> TIPUS POU QUADRAT (cm) <input type="checkbox"/> CIRCULAR (cm) <input type="checkbox"/> FONDÀRIA P(cm) <input type="text"/> | ESTAT BÉ <input type="checkbox"/> ESQUERDES <input type="checkbox"/> TRENCAT <input type="checkbox"/> FALTA RECOBRIMENT <input type="checkbox"/> DESPRENDIMENTS <input type="checkbox"/> NETEJA NET <input type="checkbox"/> DEP. MATERIAL SOLERA <input type="checkbox"/> EMBOÇAT <input type="checkbox"/> ENDERROCS <input type="checkbox"/> ALTRES <input type="checkbox"/> | PATES SI <input type="checkbox"/> NO <input type="checkbox"/> MATERIAL PLÀSTIC <input type="checkbox"/> ACER <input type="checkbox"/> ESTAT BÉ <input type="checkbox"/> FALTEN (nº) <input type="text"/> CANVIAR (nº) <input type="text"/> | | | | | | | | | | | | | | | | | | | | | | | | | | | | | | | | | | | | | | | | | | | | | | | | | | | | | | | | | | | | |



| | | |
|--|--|--|
| INVENTARI DE POUS DE REGISTRE | | |
| DATA: 26/04/2022 | | CODI POU: P 34 |
| LOCALITZACIÓ: Avinguda Alfons XIII, Badalona | | TIPUS XARXA Unitària <input type="checkbox"/> Separativa <input type="checkbox"/> |
| FOTOGRAFIES | | |
|     | | |

VEURE UBICACIÓ PLÀNOL: SE06.7 PLÀNOL SERVEIS EXISTENTS SANEJAMENT. ZONA 07

INVENTARI DE POUS DE REGISTRE

DATA: 26/04/2022

CODI POU: P 35

LOCALITZACIÓ: Avinguda Alfons XIII, Badalona

TIPUS XARXA

Unitària ☐

Separativa ☐

CONEXIONS

SONDES en metres (1)
DIÀMETRE en mm

MATERIAL

FORMIGÓ
PLÀSTIC
CERÀMICA

ESTAT

MAL ENTRONCAT
TRENAT
ESQUERDAT

NETEJA

NET
DEPOSICIÓ DE
MATERIAL A LA
SOLERA
OBTURAT
ESCOBRALLS
ALTRES

| CANONADA | | | |
|----------|----------|-----|-----|
| 1 | 2 | 3 | 4 |
| S1= 0,60 | S2= 0,60 | S3= | S4= |
| 315 | 315 | | |

| | | | |
|---|---|--|--|
| X | X | | |
|---|---|--|--|

| | | | |
|--|--|--|--|
| | | | |
|--|--|--|--|

| | | | |
|--|--|--|--|
| | | | |
|--|--|--|--|

SECCIÓ B-B'

PLANTA

(1) Dos decimals

MARC I TAPA

SITUACIÓ

VORERA ☐
CALÇADA ☐

MATERIAL

FOSA ☐
FORMIGÓ ☐
ALTRES ☐

TIPUS TAPA

CIRCULAR ☐
QUADRADA ☐
CANVIAR S/N ☐

ESTAT TAPA

BÉ ☐
TRENADA ☐
ALTA ☐
BAIXA ☐
SOTERRADA ☐

ESTAT MARC

BÉ ☐
TRENAR ☐
ENCAST DEL MARC ☐
FALTA SUBJECCIÓ ☐

TIPUS MARC

CIRCULAR ☐
QUADRAT ☐
CANVIAR S/N ☐

POU DE REGISTRE

MATERIAL

MAÓ ☐
FORMMIGÓ ☐

TIPUS POU

QUADRAT (cm)
CIRCULAR (cm)

ESTAT

BÉ ☐
ESQUERDES ☐
TRENAT ☐
FALTA RECOBRIMENT ☐
DESPRENDIMENTS ☐

NETEJA

NET ☐
DEP. MATERIAL SOLERA ☐
EMBOÇAT ☐
ENDERROCS ☐
ALTRES ☐

PATES

SI ☐
NO ☐

MATERIAL

PLÀSTIC ☐
ACER ☐

ESTAT

BÉ ☐
FALTEN (nº)
CANVIAR (nº)

FONDÀRIA

P(cm)





Aquesta és una còpia impresa del document electrònic (Ref.: 3585029 LPB1Z-THEK5-9RGTI BAC70A069BAAC67A8EAB8375DA4A4A4C81F61B13) generada amb l'aplicació informàtica Firmadoc. El document està APROVAT. Mitjançant el codi de verificació pot comprovar la validesa de la signatura electrònica dels documents signats en l'adreça web: https://verificador.amb.cat/verificadorDocumento/home

VEURE UBICACIÓ PLÀNOL: SE06.8 PLÀNOL SERVEIS EXISTENTS SANEJAMENT. ZONA 08

| | | |
|--|---|--|
| INVENTARI DE POUS DE REGISTRE | | |
| DATA: 26/04/2022 | CODI POU: P 35 | |
| LOCALITZACIÓ: Avinguda Alfons XIII, Badalona | TIPUS XARXA Unitària <input type="checkbox"/> Separativa <input type="checkbox"/> | |
| FOTOGRAFIES | | |
| | | |

| INVENTARI DE POUS DE REGISTRE | | | | | | | | | | | | | | | | | | | |
|--|--|--|---|--|--|---|---|---|---|----------|----------|----------|----------|-----|-----|-----|-----|--|--|
| DATA: 26/04/2022 | CODI POU: P 36 | | | | | | | | | | | | | | | | | | |
| LOCALITZACIÓ: Avinguda Alfons XIII, Badalona | TIPUS XARXA Unitària <input type="checkbox"/> Separativa <input type="checkbox"/> | | | | | | | | | | | | | | | | | | |
| CONNEXIONS | | | | | | | | | | | | | | | | | | | |
| SONDES en metres (1) DIÀMETRE en mm | <table><tr><th colspan="4">CANONADA</th></tr><tr><th>1</th><th>2</th><th>3</th><th>4</th></tr><tr><td>S1= 0,60</td><td>S2= 1,00</td><td>S3= 1,00</td><td>S4= 1,00</td></tr><tr><td>315</td><td>250</td><td>315</td><td>315</td></tr></table> | CANONADA | | | | 1 | 2 | 3 | 4 | S1= 0,60 | S2= 1,00 | S3= 1,00 | S4= 1,00 | 315 | 250 | 315 | 315 | | |
| CANONADA | | | | | | | | | | | | | | | | | | | |
| 1 | 2 | 3 | 4 | | | | | | | | | | | | | | | | |
| S1= 0,60 | S2= 1,00 | S3= 1,00 | S4= 1,00 | | | | | | | | | | | | | | | | |
| 315 | 250 | 315 | 315 | | | | | | | | | | | | | | | | |
| MATERIAL | FORMIGÓ PLÀSTIC CERÀMICA | <table><tr><td></td><td></td><td></td><td></td></tr><tr><td>X</td><td>X</td><td>X</td><td>X</td></tr></table> | | | | | X | X | X | X | | | | | | | | | |
| | | | | | | | | | | | | | | | | | | | |
| X | X | X | X | | | | | | | | | | | | | | | | |
| ESTAT | MAL ENTRONCAT TRENAT ESQUERDAT | <table><tr><td></td><td></td><td></td><td></td></tr><tr><td></td><td></td><td></td><td></td></tr><tr><td></td><td></td><td></td><td></td></tr></table> | | | | | | | | | | | | | | | | | |
| | | | | | | | | | | | | | | | | | | | |
| | | | | | | | | | | | | | | | | | | | |
| | | | | | | | | | | | | | | | | | | | |
| NETEJA | NET DEPOSICIÓ DE MATERIAL A LA SOLERA OBTURAT ESCOBRALLS ALTRES | <table><tr><td></td><td></td><td></td><td></td></tr><tr><td></td><td></td><td></td><td></td></tr><tr><td></td><td></td><td></td><td></td></tr><tr><td></td><td></td><td></td><td></td></tr></table> | | | | | | | | | | | | | | | | | |
| | | | | | | | | | | | | | | | | | | | |
| | | | | | | | | | | | | | | | | | | | |
| | | | | | | | | | | | | | | | | | | | |
| | | | | | | | | | | | | | | | | | | | |
| (1) Dos decimals | | | | | | | | | | | | | | | | | | | |
| MARC I TAPA | | | | | | | | | | | | | | | | | | | |
| SITUACIÓ | VORERA <input type="checkbox"/> CALÇADA <input type="checkbox"/> | ESTAT TAPA BÉ <input type="checkbox"/> TRENADA <input type="checkbox"/> | ALTA <input type="checkbox"/> BAIXA <input type="checkbox"/> SOTERRADA <input type="checkbox"/> | | | | | | | | | | | | | | | | |
| MATERIAL | FOSA <input type="checkbox"/> FORMIGÓ <input type="checkbox"/> ALTRES <input type="checkbox"/> | ESTAT MARC BÉ <input type="checkbox"/> TRENAR <input type="checkbox"/> ENCAST DEL MARC <input type="checkbox"/> FALTA SUBJECCIÓ <input type="checkbox"/> | | | | | | | | | | | | | | | | | |
| TIPUS TAPA | CIRCULAR <input type="checkbox"/> QUADRADA <input type="checkbox"/> CANVIAR S/N <input type="checkbox"/> | TIPUS MARC CIRCULAR <input type="checkbox"/> QUADRAT <input type="checkbox"/> CANVIAR S/N <input type="checkbox"/> | | | | | | | | | | | | | | | | | |
| POU DE REGISTRE | | | | | | | | | | | | | | | | | | | |
| MATERIAL | MAÓ <input type="checkbox"/> FORMIGÓ <input type="checkbox"/> | ESTAT BÉ <input type="checkbox"/> ESQUERDES <input type="checkbox"/> TRENAT <input type="checkbox"/> FALTA RECOBRIMENT <input type="checkbox"/> DESPRENDIMENTS <input type="checkbox"/> | PATES SI <input type="checkbox"/> NO <input type="checkbox"/> | | | | | | | | | | | | | | | | |
| TIPUS POU | QUADRAT (cm) <input type="text"/> CIRCULAR (cm) <input type="text"/> | NETEJA NET <input type="checkbox"/> DEP. MATERIAL SOLERA <input type="checkbox"/> EMBOÇAT <input type="checkbox"/> ENDERROCS <input type="checkbox"/> ALTRES <input type="checkbox"/> | MATERIAL PLÀSTIC <input type="checkbox"/> ACER <input type="checkbox"/> | | | | | | | | | | | | | | | | |
| FONDÀRIA | P(cm) <input type="text"/> | | ESTAT BÉ <input type="checkbox"/> FALTEN (nº) <input type="text"/> CANVIAR (nº) <input type="text"/> | | | | | | | | | | | | | | | | |

INVENTARI DE POUS DE REGISTRE

DATA: 26/04/2022

CODI POU: P 36

LOCALITZACIÓ: Avinguda Alfons XIII, Badalona

TIPUS XARXA

Unitària ☐Separativa ☐

FOTOGRAFIES



VEURE UBICACIÓ PLÀNOL: SE06.8 PLÀNOL SERVEIS EXISTENTS SANEJAMENT. ZONA 08

INVENTARI DE POUS DE REGISTRE



DATA: 26/04/2022

CODI POU: P 37

LOCALITZACIÓ: Avinguda Alfons XIII, Badalona

TIPUS XARXA

Unitària ☐Separativa ☐

CONNEXIONS

| | | CANONADA | | | |
|----------|-----------------------------------|----------|----------|-----|-----|
| | | 1 | 2 | 3 | 4 |
| SONDES | en metres (1) | S1= 1,00 | S2= 0,60 | S3= | S4= |
| | en mm | 315 | 315 | | |
| MATERIAL | FORMIGÓ | | | | |
| | PLÀSTIC | X | X | | |
| | CERÀMICA | | | | |
| ESTAT | MAL ENTRONCAT | | | | |
| | TRENCAT | | | | |
| | ESQUERDAT | | | | |
| NETEJA | NET | | | | |
| | DEPOSICIÓ DE MATERIAL A LA SOLERA | | | | |
| | OBTURAT | | | | |
| | ESCOBRALLS | | | | |
| | ALTRES | | | | |

(1) Dos decimals

SECCIÓN B-B'

PLANTA

MARC I TAPA

| | | | |
|-------------|--------------------------|-----------------|--------------------------|
| SITUACIÓ | | ESTAT TAPA | |
| VORERA | <input type="checkbox"/> | BÉ | <input type="checkbox"/> |
| CALÇADA | <input type="checkbox"/> | TRENCADA | <input type="checkbox"/> |
| | | ALTA | <input type="checkbox"/> |
| | | BAIXA | <input type="checkbox"/> |
| | | SOTERRADA | <input type="checkbox"/> |
| MATERIAL | | ESTAT MARC | |
| FOSA | <input type="checkbox"/> | BÉ | <input type="checkbox"/> |
| FORMIGÓ | <input type="checkbox"/> | TRENCAR | <input type="checkbox"/> |
| ALTRES | <input type="checkbox"/> | ENCAST DEL MARC | <input type="checkbox"/> |
| | | FALTA SUBJECCIÓ | <input type="checkbox"/> |
| TIPUS TAPA | | TIPUS MARC | |
| CIRCULAR | <input type="checkbox"/> | CIRCULAR | <input type="checkbox"/> |
| QUADRADA | <input type="checkbox"/> | QUADRAT | <input type="checkbox"/> |
| CANVIAR S/N | <input type="checkbox"/> | CANVIAR S/N | <input type="checkbox"/> |

POU DE REGISTRE

| | | | |
|---------------|----------------------|-----------------------------------|----------------------------------|
| MATERIAL | ESTAT | PATES | |
| MAÓ | BÉ | SI <input type="checkbox"/> | |
| FORMIGÓ | ESQUERDES | NO <input type="checkbox"/> | |
| TIPUS POU | TRENCAT | MATERIAL | |
| | FALTA RECOBRIMENT | | PLÀSTIC <input type="checkbox"/> |
| | DESPRENDIMENTS | | ACER <input type="checkbox"/> |
| | | | |
| QUADRAT (cm) | NETEJA | ESTAT | |
| CIRCULAR (cm) | NET | BÉ <input type="checkbox"/> | |
| FONDÀRIA | DEP. MATERIAL SOLERA | FALTEN (nº) <input type="text"/> | |
| | EMBOÇAT | CANVIAR (nº) <input type="text"/> | |
| | ENDERROCS | | |
| | ALTRES | | |
| | | | |



INVENTARI DE POUS DE REGISTRE

DATA: 26/04/2022

CODI POU: P 37


LOCALITZACIÓ: Avinguda Alfons XIII, Badalona


TIPUS XARXA


Unitària☐

Separativa☐

FOTOGRAFIES







VEURE UBICACIÓ PLÀNOL: SE06.8 PLÀNOL SERVEIS EXISTENTS SANEJAMENT. ZONA 08

INVENTARI DE POUS DE REGISTRE

DATA: 26/04/2022

CODI POU: P 38

LOCALITZACIÓ: Avinguda Alfons XIII, Badalona

TIPUS XARXA

Unitària☐

Separativa☐

CONNEXIONS

SONDES

en metres (1)

en mm

MATERIAL

FORMIGÓ

PLÀSTIC

CERÀMICA

ESTAT

MAL ENTRONCAT

TRENCAT

ESQUERDAT

NETEJA

NET

DEPOSICIÓ DE MATERIAL A LA SOLERA

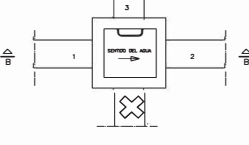
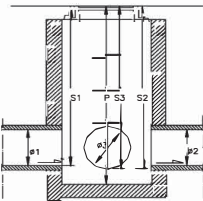
OBTURAT

ESCOBRALLS

ALTRES

| CANONADA | | | |
|----------|----------|----------|-----|
| 1 | 2 | 3 | 4 |
| S1= 1.10 | S2= 1.10 | S3= 0.70 | S4= |
| 315 | 400 | 250 | |

| | | | |
|---|---|---|--|
| | | | |
| X | X | X | |
| | | | |
| | | | |
| | | | |
| | | | |
| | | | |
| | | | |
| | | | |
| | | | |



MARC I TAPA

SITUACIÓ

VORERA

CALÇADA

MATERIAL

FOSA

FORMIGÓ

ALTRES

TIPUS TAPA

CIRCULAR

QUADRADA

CANVIAR S/N

ESTAT TAPA

BÉ

TRENCADA

ALTA

BAIXA

SOTERRADA

ESTAT MARC

BÉ

TRENCAR

ENCAST DEL MARC

FALTA SUBJECCIÓ

TIPUS MARC

CIRCULAR

QUADRAT

CANVIAR S/N

POU DE REGISTRE

MATERIAL

MAÓ

FORMMIGÓ

TIPUS POU

QUADRAT (cm)

CIRCULAR (cm)

FONDÀRIA

P(cm)

ESTAT

BÉ

ESQUERDES

TRENCAT

FALTA RECOBRIMENT

DESPRENDIMENTS

NETEJA

NET

DEP. MATERIAL SOLERA

EMBOÇAT

ENDERROCS

ALTRES

PATES

SI

NO

MATERIAL

PLÀSTIC

ACER

ESTAT

BÉ

FALTEN (nº)

CANVIAR (nº)

DOCUMENT

Aquesta és una còpia impresa del document electrònic (Ref.: 3585029 LPB1Z-THEK5-9RGTI BAC70A0969BAC67A8EAB375DA4A4A4C0C81F61B13) generada amb l'aplicació informàtica Firmadoc. El document està APROVAT. Mitjançant el codi de verificació pot comprovar la validesa de la signatura electrònica dels documents signats en l'adreça web: <https://verificador.amb.cat/verificadorDocumento/home>

INVENTARI DE POUS DE REGISTRE

DATA: 26/04/2022

CODI POU: P 38

LOCALITZACIÓ: Avinguda Alfons XIII, Badalona

TIPUS XARXA

Unitària ☐Separativa ☐

FOTOGRAFIES



VEURE UBICACIÓ PLÀNOL: SE06.8 PLÀNOL SERVEIS EXISTENTS SANEJAMENT. ZONA 08

INVENTARI DE POUS DE REGISTRE



DATA: 26/04/2022

CODI POU: P 39

LOCALITZACIÓ: Avinguda Alfons XIII, Badalona

TIPUS XARXA

Unitària ☐Separativa ☐

CONNEXIONS

| | | CANONADA | | | |
|----------|-----------------------------------|----------|-----|----------|----------|
| | | 1 | 2 | 3 | 4 |
| SONDES | en metres (1) | S1= | S2= | S3= 0,75 | S4= 0,75 |
| DIÀMETRE | en mm | | | 200 | 200 |
| MATERIAL | | | | | |
| | FORMIGÓ | | | | |
| | PLÀSTIC | | | X | X |
| | CERÀMICA | | | | |
| ESTAT | | | | | |
| | MAL ENTRONCAT | | | | |
| | TRENCAT | | | | |
| | ESQUERDAT | | | | |
| NETEJA | | | | | |
| | NET | | | | |
| | DEPOSICIÓ DE MATERIAL A LA SOLERA | | | | |
| | OBTURAT | | | | |
| | ESCOBRALLS | | | | |
| | ALTRES | | | | |

(1) Dos decimals

SECCIÓ B-B'

PLANTA

MARC I TAPA

| SITUACIÓ | | ESTAT TAPA | |
|-------------|--------------------------|-----------------|--------------------------|
| VORERA | <input type="checkbox"/> | BÉ | <input type="checkbox"/> |
| CALÇADA | <input type="checkbox"/> | TRENCADA | <input type="checkbox"/> |
| | | ALTA | <input type="checkbox"/> |
| | | BAIXA | <input type="checkbox"/> |
| | | SOTERRADA | <input type="checkbox"/> |
| MATERIAL | | ESTAT MARC | |
| FOSA | <input type="checkbox"/> | BÉ | <input type="checkbox"/> |
| FORMIGÓ | <input type="checkbox"/> | TRENCAR | <input type="checkbox"/> |
| ALTRES | <input type="checkbox"/> | ENCAST DEL MARC | <input type="checkbox"/> |
| TIPUS TAPA | | FALTA SUBJECCIÓ | <input type="checkbox"/> |
| CIRCULAR | <input type="checkbox"/> | TIPUS MARC | |
| QUADRADA | <input type="checkbox"/> | CIRCULAR | <input type="checkbox"/> |
| CANVIAR S/N | <input type="checkbox"/> | QUADRAT | <input type="checkbox"/> |
| | | CANVIAR S/N | <input type="checkbox"/> |

POU DE REGISTRE

| MATERIAL | | ESTAT | | PATES | |
|---------------|--------------------------|----------------------|--------------------------|--------------|--------------------------|
| MAÓ | <input type="checkbox"/> | BÉ | <input type="checkbox"/> | SI | <input type="checkbox"/> |
| FORMIGÓ | <input type="checkbox"/> | ESQUERDES | <input type="checkbox"/> | NO | <input type="checkbox"/> |
| TIPUS POU | | TRENCAT | <input type="checkbox"/> | MATERIAL | |
| QUADRAT (cm) | <input type="checkbox"/> | FALTA RECOBRIMENT | <input type="checkbox"/> | PLÀSTIC | <input type="checkbox"/> |
| CIRCULAR (cm) | <input type="checkbox"/> | DESPRENDIMENTS | <input type="checkbox"/> | ACER | <input type="checkbox"/> |
| FONDÀRIA | | NETEJA | | ESTAT | |
| P(cm) | <input type="text"/> | NET | <input type="checkbox"/> | BÉ | <input type="checkbox"/> |
| | | DEP. MATERIAL SOLERA | <input type="checkbox"/> | FALTEN (nº) | <input type="text"/> |
| | | EMBOÇAT | <input type="checkbox"/> | CANVIAR (nº) | <input type="text"/> |
| | | ENDERROCS | <input type="checkbox"/> | | |
| | | ALTRES | <input type="checkbox"/> | | |



INVENTARI DE POUS DE REGISTRE

DATA: 26/04/2022

CODI POU: P 39

LOCALITZACIÓ: Avinguda Alfons XIII, Badalona

TIPUS XARXA

Unitària☐

Separativa☐

FOTOGRAFIES

VEURE UBICACIÓ PLÀNOL: SE06.9 PLÀNOL SERVEIS EXISTENTS SANEJAMENT. ZONA 09

INVENTARI DE POUS DE REGISTRE

DATA: 26/04/2022

CODI POU: P 40

LOCALITZACIÓ: Avinguda Alfons XIII, Badalona

TIPUS XARXA

Unitària☐

Separativa☐

CONNEXIONS

SONDES

en metres (1)

en mm

DIÀMETRE

en mm

MATERIAL

FORMIGÓ

PLÀSTIC

CERÀMICA

ESTAT

MAL ENTRONCAT

TRENCAT

ESQUERDAT

NETEJA

NET

DEPOSICIÓ DE MATERIAL A LA SOLERA

OBTURAT

ESCOBRALLS

ALTRES

CANONADA

1

2

3

4

S1= 1,25

S2= 1,25

S3= 0,80

S4=

400

400

200

SECCIÓN B-B'

PLANTA

(1) Dos decimals

MARC I TAPA

SITUACIÓ

VORERA☐

CALÇADA☐

MATERIAL

FOSA☐

FORMIGÓ☐

ALTRES☐

TIPUS TAPA

CIRCULAR☐

QUADRADA☐

CANVIAR S/N☐ESTAT TAPA

BÉ☐

TRENCADA☐ALTA☐ESTAT MARC

BÉ☐

TRENCAR☐TIPUS MARC

CIRCULAR☐

QUADRAT☐

POU DE REGISTRE

MATERIAL

MAÓ

FORMIGÓ

TIPUS POU

QUADRAT (cm)

CIRCULAR (cm)

FONDÀRIA

P(cm)

ESTAT

BÉ

ESQUERDES

TRENCATNETEJA

NET

DEP. MATERIAL SOLERAPATES

SI

NOMATERIAL

PLÀSTIC

ACERESTAT

BÉ

FALTEN (nº)

INVENTARI DE POUS DE REGISTRE

DATA: 26/04/2022

CODI POU: P 40


LOCALITZACIÓ: Avinguda Alfons XIII, Badalona

TIPUS XARXA


Unitària☐

Separativa☐

FOTOGRAFIES







VEURE UBICACIÓ PLÀNOL: SE06.9 PLÀNOL SERVEIS EXISTENTS SANEJAMENT. ZONA 09

INVENTARI DE POUS DE REGISTRE

DATA: 26/04/2022

CODI POU: P 41

LOCALITZACIÓ: Avinguda Alfons XIII, Badalona

TIPUS XARXA

Unitària☐

Separativa☐

CONNEXIONS

SONDES

en metres (1)

en mm

| CANONADA | | | |
|----------|-----|----------|----------|
| 1 | 2 | 3 | 4 |
| S1= | S2= | S3= 0.60 | S4= 0.60 |
| | | 200 | 200 |

MATERIAL

FORMIGÓ

PLÀSTIC

CERÀMICA

ESTAT

MAL ENTRONCAT

TRENCAT

ESQUERDAT

NETEJA

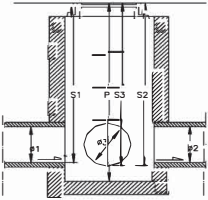
NET

DEPOSICIÓ DE MATERIAL A LA SOLERA

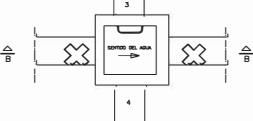
OBTURAT

ESCOBRALLS

ALTRES



SECCIÓ B-B'



PLANTA

(1) Dos decimals

MARC I TAPA

SITUACIÓ

VORERA ☐

CALÇADA ☐

MATERIAL

FOSA ☐

FORMIGÓ ☐

ALTRES ☐

TIPUS TAPA

CIRCULAR ☐

QUADRADA ☐

CANVIAR S/N ☐

ESTAT TAPA

BÉ

TRENCADA

ALTA ☐

BAIXA ☐

SOTERRADA ☐

ESTAT MARC

BÉ

TRENCAR

ENCAST DEL MARC

FALTA SUBJECCIÓ

TIPUS MARC

CIRCULAR ☐

QUADRAT ☐

CANVIAR S/N ☐

POU DE REGISTRE

MATERIAL

MAÓ

FORMMIGÓ

TIPUS POU

QUADRAT (cm)

CIRCULAR (cm)

FONDÀRIA

P(cm)

ESTAT

BÉ

ESQUERDES

TRENCAT

FALTA RECOBRIMENT

DESPRENDIMENTS

NETEJA

NET

DEP. MATERIAL SOLERA

EMBOÇAT

ENDERROCS

ALTRES

PATES

SI ☐

NO ☐

MATERIAL

PLÀSTIC

ACER

ESTAT

BÉ ☐

FALTEN (nº)

CANVIAR (nº)



INVENTARI DE POUS DE REGISTRE

DATA: 26/04/2022

CODI POU: P 41

LOCALITZACIÓ: Avinguda Alfons XIII, Badalona

TIPUS XARXA

Unitària☐

Separativa☐

FOTOGRAFIES







VEURE UBICACIÓ PLÀNOL: SE06.9 PLÀNOL SERVEIS EXISTENTS SANEJAMENT. ZONA 09

INVENTARI DE POUS DE REGISTRE

DATA: 26/04/2022

CODI POU: P 42

LOCALITZACIÓ: Avinguda Alfons XIII, Badalona

TIPUS XARXA

Unitària☐

Separativa☐

CONNEXIONS

SONDES

en metres (1)

en mm

MATERIAL

FORMIGÓ

PLÀSTIC

CERÀMICA

ESTAT

MAL ENTRONCAT

TRENCAT

ESQUERDAT

NETEJA

NET

DEPOSICIÓ DE MATERIAL A LA SOLERA

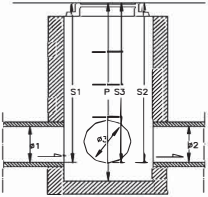
OBTURAT

ESCOBRALLS


ALTRES

| CANONADA | | | |
|----------|----------|----------|-----|
| 1 | 2 | 3 | 4 |
| S1= 1,30 | S2= 1,30 | S3= 1,25 | S4= |
| 400 | 400 | 250 | |

| | | | |
|---|---|---|--|
| | | | |
| X | X | X | |
| | | | |
| | | | |
| | | | |
| | | | |
| | | | |
| | | | |
| | | | |
| | | | |



SECCIÓ B-B'



PLANTA

(1) Dos decimals

MARC I TAPA

SITUACIÓ

VORERA

CALÇADA

MATERIAL

FOSA

FORMIGÓ

ALTRES

TIPUS TAPA

CIRCULAR

QUADRADA

CANVIAR S/N

ESTAT TAPA

BÉ

TRENCADA

ALTA

BAIXA

SOTERRADA

ESTAT MARC

BÉ

TRENCAR

ENCAST DEL MARC

FALTA SUBJECCIÓ

TIPUS MARC

CIRCULAR

QUADRAT

CANVIAR S/N

POU DE REGISTRE

MATERIAL

MAÓ

FORMIGÓ

TIPUS POU

QUADRAT (cm)

CIRCULAR (cm)

FONDÀRIA

P(cm)

ESTAT

BÉ

ESQUERDES

TRENCAT

FALTA RECOBRIMENT

DESPRENDIMENTS

NETEJA

NET

DEP. MATERIAL SOLERA

EMBOÇAT

ENDERROCS

ALTRES

PATES

SI

NO

MATERIAL

PLÀSTIC

ACER

ESTAT

BÉ

FALTEN (nº)


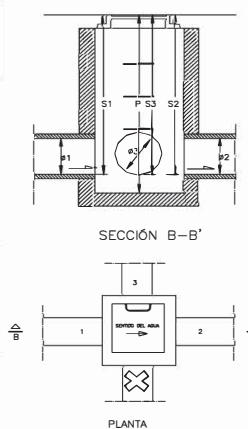
CANVIAR (nº)





VEURE UBICACIÓ PLÀNOL: SE06.9 PLÀNOL SERVEIS EXISTENTS SANEJAMENT. ZONA 09




| | | |
|--|--|---|
| INVENTARI DE POUS DE REGISTRE | | |
| DATA: 26/04/2022 | | CODI POU: P 42 |
| LOCALITZACIÓ: Avinguda Alfons XIII, Badalona | | TIPUS XARXA Unitària <input type="checkbox"/> Separativa <input type="checkbox"/> |
| FOTOGRAFIES | | |
| <div></div> | | |

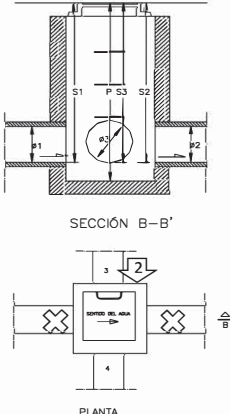
| INVENTARI DE POUS DE REGISTRE | |  | | | | | | | | | | | | | | | | |
|--|--|--|----------|--|--|--|---|---|---|---|----------|----------|----------|-----|-----|-----|-----|--|
| DATA: 26/04/2022 | | CODI POU: P 43 | | | | | | | | | | | | | | | | |
| LOCALITZACIÓ: Avinguda Alfons XIII, Badalona | | TIPUS XARXA Unitària <input type="checkbox"/> Separativa <input type="checkbox"/> | | | | | | | | | | | | | | | | |
| CONNEXIONS | | | | | | | | | | | | | | | | | | |
| SONDES | en metres (1) en mm | <table><tr><th colspan="4">CANONADA</th></tr><tr><th>1</th><th>2</th><th>3</th><th>4</th></tr><tr><td>S1= 1,50</td><td>S2= 1,50</td><td>S3= 1,20</td><td>S4=</td></tr><tr><td>400</td><td>400</td><td>250</td><td></td></tr></table> | CANONADA | | | | 1 | 2 | 3 | 4 | S1= 1,50 | S2= 1,50 | S3= 1,20 | S4= | 400 | 400 | 250 | |
| CANONADA | | | | | | | | | | | | | | | | | | |
| 1 | 2 | 3 | 4 | | | | | | | | | | | | | | | |
| S1= 1,50 | S2= 1,50 | S3= 1,20 | S4= | | | | | | | | | | | | | | | |
| 400 | 400 | 250 | | | | | | | | | | | | | | | | |
| MATERIAL | FORMIGÓ PLÀSTIC CERÀMICA | <table><tr><td></td><td></td><td></td><td></td></tr><tr><td>X</td><td>X</td><td>X</td><td></td></tr></table> | | | | | X | X | X | | | | | | | | | |
| | | | | | | | | | | | | | | | | | | |
| X | X | X | | | | | | | | | | | | | | | | |
| ESTAT | MAL ENTRONCAT TRENAT ESQUERDAT | <table><tr><td></td><td></td><td></td><td></td></tr><tr><td></td><td></td><td></td><td></td></tr><tr><td></td><td></td><td></td><td></td></tr></table> | | | | | | | | | | | | | | | | |
| | | | | | | | | | | | | | | | | | | |
| | | | | | | | | | | | | | | | | | | |
| | | | | | | | | | | | | | | | | | | |
| NETEJA | NET DEPOSICIÓ DE MATERIAL A LA SOLERA OBTURAT ESCOBRALLS ALTRES | <table><tr><td></td><td></td><td></td><td></td></tr><tr><td></td><td></td><td></td><td></td></tr><tr><td></td><td></td><td></td><td></td></tr><tr><td></td><td></td><td></td><td></td></tr></table> | | | | | | | | | | | | | | | | |
| | | | | | | | | | | | | | | | | | | |
| | | | | | | | | | | | | | | | | | | |
| | | | | | | | | | | | | | | | | | | |
| | | | | | | | | | | | | | | | | | | |
| (1) Dos decimals | |  | | | | | | | | | | | | | | | | |
| MARC I TAPA | | | | | | | | | | | | | | | | | | |
| SITUACIÓ | VORERA <input type="checkbox"/> CALÇADA <input type="checkbox"/> | ESTAT TAPA BÉ <input type="checkbox"/> TRENADA <input type="checkbox"/> ALTA <input type="checkbox"/> BAIXA <input type="checkbox"/> SOTERRADA <input type="checkbox"/> | | | | | | | | | | | | | | | | |
| MATERIAL | FOSA <input type="checkbox"/> FORMIGÓ <input type="checkbox"/> ALTRES <input type="checkbox"/> | ESTAT MARC BÉ <input type="checkbox"/> TRENAR <input type="checkbox"/> ENCAST DEL MARC <input type="checkbox"/> FALTA SUBJECCIÓ <input type="checkbox"/> | | | | | | | | | | | | | | | | |
| TIPUS TAPA | CIRCULAR <input type="checkbox"/> QUADRADA <input type="checkbox"/> CANVIAR S/N <input type="checkbox"/> | TIPUS MARC CIRCULAR <input type="checkbox"/> QUADRAT <input type="checkbox"/> CANVIAR S/N <input type="checkbox"/> | | | | | | | | | | | | | | | | |
| POU DE REGISTRE | | | | | | | | | | | | | | | | | | |
| MATERIAL | MAÓ <input type="checkbox"/> FORMIGÓ <input type="checkbox"/> | ESTAT BÉ <input type="checkbox"/> ESQUERDES <input type="checkbox"/> TRENAT <input type="checkbox"/> FALTA RECOBRIMENT <input type="checkbox"/> DESPRENDIMENTS <input type="checkbox"/> | | | | | | | | | | | | | | | | |
| TIPUS POU | QUADRAT (cm) <input type="checkbox"/> CIRCULAR (cm) <input type="checkbox"/> | PATES SI <input type="checkbox"/> NO <input type="checkbox"/> MATERIAL PLÀSTIC <input type="checkbox"/> ACER <input type="checkbox"/> | | | | | | | | | | | | | | | | |
| FONDÀRIA | P(cm) <input type="text"/> | ESTAT BÉ <input type="checkbox"/> FALTEN (nº) <input type="text"/> CANVIAR (nº) <input type="text"/> | | | | | | | | | | | | | | | | |



Aquesta és una còpia impresa del document electrònic (Ref.: 3585029 LPB1Z-THEK5-9RGTI BAC70A0969BAC67A8EAB8375DA4A4A4C81F61B13) generada amb l'aplicació informàtica Firmadoc. El document està APROVAT. Mitjançant el codi de verificació pot comprovar la validesa de la signatura electrònica dels documents signats en l'adreça web: https://verificador.amb.cat/verificadorDocumento/home

VEURE UBICACIÓ PLÀNOL: SE06.9 PLÀNOL SERVEIS EXISTENTS SANEJAMENT. ZONA 09

| INVENTARI DE POUS DE REGISTRE | | |
|---|--|---|
| DATA: 26/04/2022 | | CODI POU: P 43 |
| LOCALITZACIÓ: Avinguda Alfons XIII, Badalona | | TIPUS XARXA Unitària <input type="checkbox"/> Separativa <input type="checkbox"/> |
| FOTOGRAFIES | | |
| <div></div> | | |

| INVENTARI DE POUS DE REGISTRE | | | | | | | | | | | | | | | | | | | | | | | | | | | | | | | | | | | | | | | | | | | | | | | | | | | | | | | | | | | | | | |
|---|--|---|-----|--|--|---|---|---|---|----------|----------|----------|-----|-----|-----|-----|--|---------|--|--|--|---------|---|---|--|----------|--|---|--|---------------|--|--|--|---------|--|--|--|-----------|--|--|--|-----|--|--|--|-----------------------------------|--|--|--|---------|--|--|--|------------|--|--|--|--------|--|--|--|---|
| DATA: 26/04/2022 | | CODI POU: P 44 | | | | | | | | | | | | | | | | | | | | | | | | | | | | | | | | | | | | | | | | | | | | | | | | | | | | | | | | | | | | |
| LOCALITZACIÓ: Avinguda Alfons XIII, Badalona | | TIPUS XARXA Unitària <input type="checkbox"/> Separativa <input type="checkbox"/> | | | | | | | | | | | | | | | | | | | | | | | | | | | | | | | | | | | | | | | | | | | | | | | | | | | | | | | | | | | | |
| CONNEXIONS | | | | | | | | | | | | | | | | | | | | | | | | | | | | | | | | | | | | | | | | | | | | | | | | | | | | | | | | | | | | | | |
| SONDES DIÀMETRE MATERIAL ESTAT NETEJA | <table><thead><tr><th colspan="4">CANONADA</th></tr><tr><th>1</th><th>2</th><th>3</th><th>4</th></tr></thead><tbody><tr><td>S1= 1,50</td><td>S2= 1,50</td><td>S3= 1,10</td><td>S4=</td></tr><tr><td>400</td><td>400</td><td>250</td><td></td></tr><tr><td>FORMIGÓ</td><td></td><td></td><td></td></tr><tr><td>PLÀSTIC</td><td>X</td><td>X</td><td></td></tr><tr><td>CERÀMICA</td><td></td><td>X</td><td></td></tr><tr><td>MAL ENTRONCAT</td><td></td><td></td><td></td></tr><tr><td>TRENCAT</td><td></td><td></td><td></td></tr><tr><td>ESQUERDAT</td><td></td><td></td><td></td></tr><tr><td>NET</td><td></td><td></td><td></td></tr><tr><td>DEPOSICIÓ DE MATERIAL A LA SOLERA</td><td></td><td></td><td></td></tr><tr><td>OBTURAT</td><td></td><td></td><td></td></tr><tr><td>ESCOBRALLS</td><td></td><td></td><td></td></tr><tr><td>ALTRES</td><td></td><td></td><td></td></tr></tbody></table> | CANONADA | | | | 1 | 2 | 3 | 4 | S1= 1,50 | S2= 1,50 | S3= 1,10 | S4= | 400 | 400 | 250 | | FORMIGÓ | | | | PLÀSTIC | X | X | | CERÀMICA | | X | | MAL ENTRONCAT | | | | TRENCAT | | | | ESQUERDAT | | | | NET | | | | DEPOSICIÓ DE MATERIAL A LA SOLERA | | | | OBTURAT | | | | ESCOBRALLS | | | | ALTRES | | | |  |
| CANONADA | | | | | | | | | | | | | | | | | | | | | | | | | | | | | | | | | | | | | | | | | | | | | | | | | | | | | | | | | | | | | | |
| 1 | 2 | 3 | 4 | | | | | | | | | | | | | | | | | | | | | | | | | | | | | | | | | | | | | | | | | | | | | | | | | | | | | | | | | | | |
| S1= 1,50 | S2= 1,50 | S3= 1,10 | S4= | | | | | | | | | | | | | | | | | | | | | | | | | | | | | | | | | | | | | | | | | | | | | | | | | | | | | | | | | | | |
| 400 | 400 | 250 | | | | | | | | | | | | | | | | | | | | | | | | | | | | | | | | | | | | | | | | | | | | | | | | | | | | | | | | | | | | |
| FORMIGÓ | | | | | | | | | | | | | | | | | | | | | | | | | | | | | | | | | | | | | | | | | | | | | | | | | | | | | | | | | | | | | | |
| PLÀSTIC | X | X | | | | | | | | | | | | | | | | | | | | | | | | | | | | | | | | | | | | | | | | | | | | | | | | | | | | | | | | | | | | |
| CERÀMICA | | X | | | | | | | | | | | | | | | | | | | | | | | | | | | | | | | | | | | | | | | | | | | | | | | | | | | | | | | | | | | | |
| MAL ENTRONCAT | | | | | | | | | | | | | | | | | | | | | | | | | | | | | | | | | | | | | | | | | | | | | | | | | | | | | | | | | | | | | | |
| TRENCAT | | | | | | | | | | | | | | | | | | | | | | | | | | | | | | | | | | | | | | | | | | | | | | | | | | | | | | | | | | | | | | |
| ESQUERDAT | | | | | | | | | | | | | | | | | | | | | | | | | | | | | | | | | | | | | | | | | | | | | | | | | | | | | | | | | | | | | | |
| NET | | | | | | | | | | | | | | | | | | | | | | | | | | | | | | | | | | | | | | | | | | | | | | | | | | | | | | | | | | | | | | |
| DEPOSICIÓ DE MATERIAL A LA SOLERA | | | | | | | | | | | | | | | | | | | | | | | | | | | | | | | | | | | | | | | | | | | | | | | | | | | | | | | | | | | | | | |
| OBTURAT | | | | | | | | | | | | | | | | | | | | | | | | | | | | | | | | | | | | | | | | | | | | | | | | | | | | | | | | | | | | | | |
| ESCOBRALLS | | | | | | | | | | | | | | | | | | | | | | | | | | | | | | | | | | | | | | | | | | | | | | | | | | | | | | | | | | | | | | |
| ALTRES | | | | | | | | | | | | | | | | | | | | | | | | | | | | | | | | | | | | | | | | | | | | | | | | | | | | | | | | | | | | | | |
| (1) Dos decimals | | | | | | | | | | | | | | | | | | | | | | | | | | | | | | | | | | | | | | | | | | | | | | | | | | | | | | | | | | | | | | |
| MARC I TAPA | | | | | | | | | | | | | | | | | | | | | | | | | | | | | | | | | | | | | | | | | | | | | | | | | | | | | | | | | | | | | | |
| SITUACIÓ VORERA <input type="checkbox"/> CALÇADA <input type="checkbox"/> MATERIAL FOSA <input type="checkbox"/> FORMIGÓ <input type="checkbox"/> ALTRES <input type="checkbox"/> TIPUS TAPA CIRCULAR <input type="checkbox"/> QUADRADA <input type="checkbox"/> CANVIAR S/N <input type="checkbox"/> | ESTAT TAPA BÉ <input type="checkbox"/> TRENCADA <input type="checkbox"/> SOTERRADA <input type="checkbox"/> ESTAT MARC BÉ <input type="checkbox"/> TRENCAR <input type="checkbox"/> ENCAST DEL MARC <input type="checkbox"/> FALTA SUBJECCIÓ <input type="checkbox"/> TIPUS MARC CIRCULAR <input type="checkbox"/> QUADRAT <input type="checkbox"/> CANVIAR S/N <input type="checkbox"/> | ALTRES BAIXA <input type="checkbox"/> SOTERRADA <input type="checkbox"/> FALTA SUBJECCIÓ <input type="checkbox"/> | | | | | | | | | | | | | | | | | | | | | | | | | | | | | | | | | | | | | | | | | | | | | | | | | | | | | | | | | | | | |
| POU DE REGISTRE | | | | | | | | | | | | | | | | | | | | | | | | | | | | | | | | | | | | | | | | | | | | | | | | | | | | | | | | | | | | | | |
| MATERIAL MAÓ <input type="checkbox"/> FORMIGÓ <input type="checkbox"/> TIPUS POU QUADRAT (cm) <input type="checkbox"/> CIRCULAR (cm) <input type="checkbox"/> FONDÀRIA P(cm) <input type="text"/> | ESTAT BÉ <input type="checkbox"/> ESQUERDES <input type="checkbox"/> TRENCAT <input type="checkbox"/> FALTA RECOBRIMENT <input type="checkbox"/> DESPRENDIMENTS <input type="checkbox"/> NETEJA NET <input type="checkbox"/> DEP. MATERIAL SOLERA <input type="checkbox"/> EMBOÇAT <input type="checkbox"/> ENDERROCS <input type="checkbox"/> ALTRES <input type="checkbox"/> | PATES SI <input type="checkbox"/> NO <input type="checkbox"/> MATERIAL PLÀSTIC <input type="checkbox"/> ACER <input type="checkbox"/> ESTAT BÉ <input type="checkbox"/> FALTEN (nº) <input type="text"/> CANVIAR (nº) <input type="text"/> | | | | | | | | | | | | | | | | | | | | | | | | | | | | | | | | | | | | | | | | | | | | | | | | | | | | | | | | | | | | |

INVENTARI DE POUS DE REGISTRE

DATA: 26/04/2022

CODI POU: P 44

LOCALITZACIÓ: Avinguda Alfons XIII, Badalona

TIPUS XARXA

Unitària☐

Separativa☐

FOTOGRAFIES







VEURE UBICACIÓ PLÀNOL: SE06.9 PLÀNOL SERVEIS EXISTENTS SANEJAMENT. ZONA 09

INVENTARI DE POUS DE REGISTRE

DATA: 26/04/2022

CODI POU: P 45

LOCALITZACIÓ: Avinguda Alfons XIII, Badalona

TIPUS XARXA

Unitària☐

Separativa☐

CONNEXIONS

SONDES

en metres (1)

en mm

MATERIAL

ESTAT

NETEJA

CANONADA

| 1 | 2 | 3 | 4 |
|-----|------------|----------|-----|
| S1= | S2= 1,60 | S3= 1,90 | S4= |
| 400 | calaix 800 | | |

FORMIGÓ

PLÀSTIC

CERÀMICA

MAL ENTRONCAT

TRENCAT

ESQUERDAT

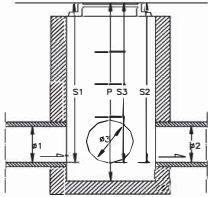
NET

DEPOSICIÓ DE MATERIAL A LA SOLERA

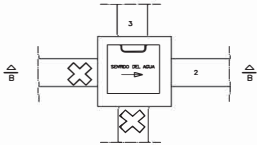
OBTURAT

ESCOBRALLS

ALTRES



SECCIÓ B-B'



PLANTA

(1) Dos decimals

MARC I TAPA

SITUACIÓ

VORERA

CALÇADA

MATERIAL

FOSA

FORMIGÓ

ALTRES

TIPUS TAPA

CIRCULAR

QUADRADA

CANVIAR S/N

ESTAT TAPA

BÉ

TRENCADA

ESTAT MARC

BÉ

TRENCAR

ENCAST DEL MARC

FALTA SUBJECCIÓ

TIPUS MARC

CIRCULAR

QUADRAT

CANVIAR S/N

POU DE REGISTRE

MATERIAL

MAÓ

FORMMIGÓ

TIPUS POU

QUADRAT (cm)

CIRCULAR (cm)

FONDÀRIA

P(cm)

ESTAT

BÉ

ESQUERDES

TRENCAT

FALTA RECOBRIMENT

DESPRENDIMENTS

NETEJA

NET

DEP. MATERIAL SOLERA

EMBOÇAT

ENDERROCS

ALTRES

PATES

SI

NO

MATERIAL

PLÀSTIC

ACER

ESTAT

BÉ

FALTEN (nº)

CANVIAR (nº)



INVENTARI DE POUS DE REGISTRE

DATA: 26/04/2022

CODI POU: P 45

LOCALITZACIÓ: Avinguda Alfons XIII, Badalona

TIPUS XARXA

Unitària☐

Separativa☐

FOTOGRAFIES









VEURE UBICACIÓ PLÀNOL: SE06.9 PLÀNOL SERVEIS EXISTENTS SANEJAMENT. ZONA 09

INVENTARI DE POUS DE REGISTRE

DATA: 26/04/2022

CODI POU: P 46

LOCALITZACIÓ: Avinguda Alfons XIII, Badalona

TIPUS XARXA

Unitària☐

Separativa☐

CONNEXIONS

SONDES

en metres (1)

en mm

| CANONADA | | | |
|----------|----------|-----|-----|
| 1 | 2 | 3 | 4 |
| S1= 2,10 | S2= 2,10 | S3= | S4= |
| 500 | 500 | | |

MATERIAL

FORMIGÓ

PLÀSTIC

CERÀMICA

ESTAT

MAL ENTRONCAT

TRENCAT

ESQUERDAT

NETEJA

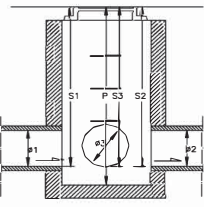
NET

DEPOSICIÓ DE MATERIAL A LA SOLERA

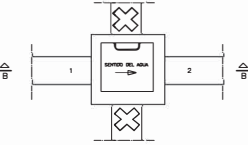
OBTURAT

ESCOBRALLS

ALTRES



SECCIÓ B-B'



PLANTA

(1) Dos decimals

MARC I TAPA

SITUACIÓ

VORERA☐

CALÇADA☐

ESTAT TAPA

BÉ

TRENCADA

ALTA

BAIXA

SOTERRADA

MATERIAL

FOSA☐

FORMIGÓ☐

ALTRES☐

ESTAT MARC

BÉ

TRENCAR

ENCAST DEL MARC

FALTA SUBJECCIÓ

TIPUS TAPA

CIRCULAR☐

QUADRADA☐

CANVIAR S/N☐

TIPUS MARC

CIRCULAR☐

QUADRAT☐

CANVIAR S/N☐

POU DE REGISTRE

MATERIAL

MAÓ

FORMIGÓ

TIPUS POU

QUADRAT (cm)

CIRCULAR (cm)

FONDÀRIA

P(cm)

ESTAT

BÉ

ESQUERDES

TRENCAT

FALTA RECOBRIMENT

DESPRENDIMENTS

NETEJA

NET

DEP. MATERIAL SOLERA

EMBOÇAT

ENDERROCS

ALTRES

PATES

SI☐

NO☐

MATERIAL

PLÀSTIC

ACER

ESTAT




BÉ☐

FALTEN (nº)

CANVIAR (nº)



| | | |
|--|--|----------------|
| DOCUMENT PROJECTE: D1.12_Exp. 21_900379_Av. Allons XIII_Memoria i Annexes_Signat | | IDENTIFICADORS |
| ALTRES DADES Codi per a validació: LPB1Z-THEK5-9RGTI Data d'emissió: 29 de Maig de 2025 a les 13:50:38 Pàgina 86 de 99 | | SIGNATURES |
| ESTAT | | APROVAT |

| | | |
|--|--|---|
| INVENTARI DE POUS DE REGISTRE | | |
| DATA: 26/04/2022 | | CODI POU: P 46 |
| LOCALITZACIÓ: Avinguda Alfons XIII, Badalona | | TIPUS XARXA Unitària <input type="checkbox"/> Separativa <input type="checkbox"/> |
| FOTOGRAFIES | | |
| <div></div> | | |

VEURE UBICACIÓ PLÀNOL: SE06.10 PLÀNOL SERVEIS EXISTENTS SANEJAMENT. ZONA 10



| | | |
|--|----------------|-------|
| DOCUMENT PROJECTE: D1.12_Exp. 21_900379_Av. Alfons XIII_Memoria i Annexes_Signat | IDENTIFICADORS | |
| | SIGNATURES | ESTAT |
| ALTRES DADES Codi per a validació: LPB1Z-THEK5-9RGTI Data d'emissió: 29 de Maig de 2025 a les 13:50:38 Pàgina 87 de 99 | APROVAT | |



Aquesta és una còpia impresa de la signatura electrònica del document (Ref.: 3585029 LPB1Z-THEK5-9RGTI BAC70A069B8AAC67A8EA8375DA4A44A0C81F61B13) generada amb l'aplicació informàtica Firmadoc. El document està APROVAT. Mitjançant el codi de verificació pot comprovar la validesa de la signatura electrònica dels documents signats en l'adreça web: <https://verificador.amb.cat/verificador/Documento/home>

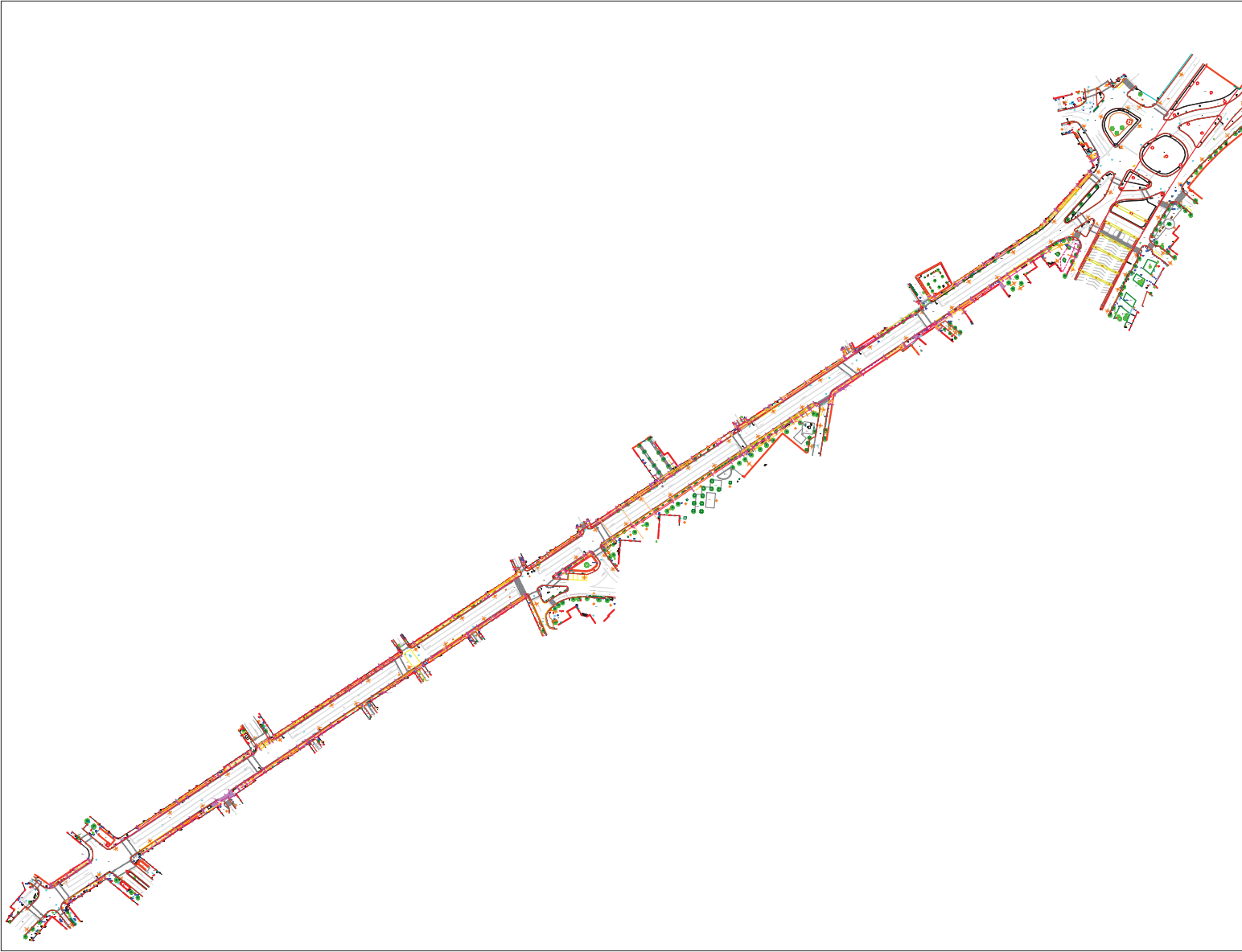
Projecte executiu de remodelació de l'avinguda Alfons XIII, entre els carrers de Juan Valera i Bogatell, de Badalona
Expedient núm. 900379/21

1.2.17. Annex núm. 17.4: Serveis existents – Aixecament dels serveis existents detectats mitjançant Georadar

DOCUMENT I | MEMÒRIA I ANNEXOS | 1.2 ANNEXOS DE LA MEMÒRIA | 1.2. 17 SERVEIS EXISTENTS – SERVEIS AFECTATS – NOUS SUMINISTRAMENTS



pot comprovar la validesa de la signatura electrònica dels documents signats en l'adreça web: <https://verificador.amb.cat/verificador/Document/home> (Ref.: 3585029 LPB1Z-THEK5-9RGTI BAC70A069BAA6C67A8EAB375DA4A44A0C81F61B13) generada amb l'aplicació informàtica Firmadoc. El document està APROVAT. Mitjançant el codi de verificació



- LLEENDA
- Xarxa d'aigües pluvials
 - Xarxa d'aigua potable
 - Xarxa de residuals
 - Xarxa d'enllumenat / BT
 - Xarxa mitja tensió
 - Xarxa alta tensió
 - Xarxa de telefonia i telecomunicacions
 - Xarxa mitja tensió
 - Xarxa de gas
 - Xarxa desconeguda de tubs
 - Xarxa d'enllumenat públic
 - Xarxa desconeguda de cablejat
 - Rasa existent
 - Treça Georadar / Àmbit

GEOTOPSA
Geophysics and soil engineering consultancy

Rambia Catalunya 18, 6a planta,
08007, Barcelona
Tel: 934.241.629 info@geotopsa.com

projecte

**AIXECAMENT DELS SERVEIS
EXISTENTS DETECTATS
MITJANÇANT GEORADAR
Av. ALFONS XIII
BADALONA**

codi

22-2696

data

ABRIL/MAIG 2022

peticionari

EUROCATALANA

municipi

BADALONA

fitxer

22-2696_V1.dwg

títol del plànol

ZONA D'ESTUDI

nord

escala

DINA3_1:250
DINA1_1:125

0 1 2 5 m


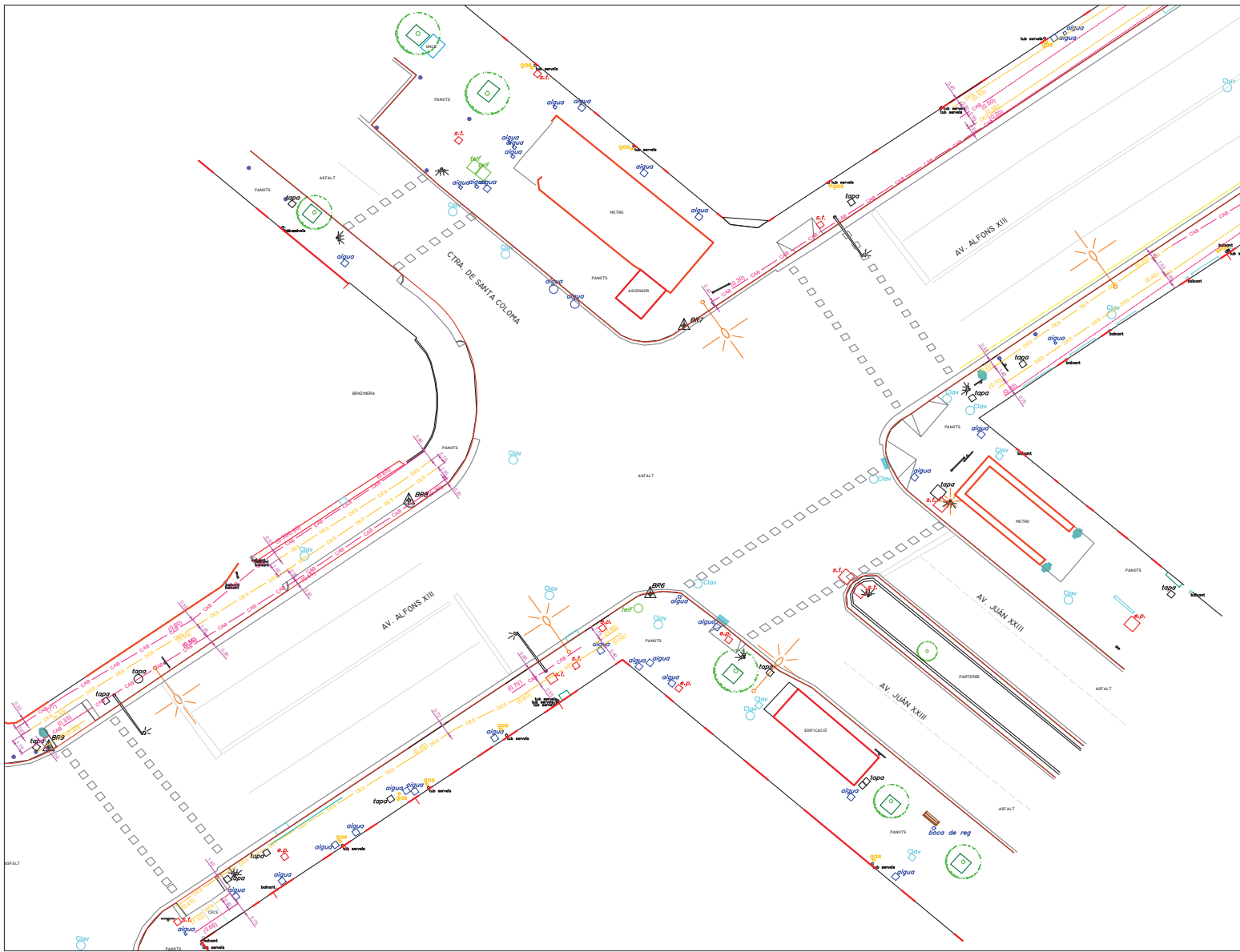
plànol número

01/13

La planimetria presentada com a fitxer de projecte pertany a la consultoria, per tant GEOTOPSA no es fa responsable de les imprecisions que en derivi.
El croquis presentat és el resultat de l'aplicació d'una anàlisi geofísica de Georadar i indicació sobre la seva utilitat. Aquesta anàlisi s'ha interpretat i, per tant, no es pot garantir una fiabilitat del 100%.
Es troba en desenvolupament les possibles connexions líniques amb serveis detectats.
Aquest plànol és un croquis orientatiu de la ubicació dels serveis.



Aquesta és una còpia impresa del document electrònic (Ref.: 3585029 LPB1Z-THEK5-9RGTI BAC70A069BAAC67A87A8375DA4A4A40AC81F61B13) generada amb l'aplicació informàtica Firmadoc. El document està APROVAT. Mitjançant el codi de verificació pot comprovar la validesa de la signatura electrònica dels documents signats en l'adreça web: <https://verificador.amb.cat/verificador/Documento/Document/home>



- LLEGENDA**
- PAU Xarxa d'aigües pluvials
 - AP Xarxa d'aigua potable
 - CLV Xarxa de residus
 - BT Xarxa d'enllumenat / BT
 - MT Xarxa mitja tensió
 - AT Xarxa alta tensió
 - TEL Xarxa de telefonia i telecomunicacions
 - TC Xarxa mitja tensió
 - GAS Xarxa de gas
 - DGS Xarxa desconeguda de tubs
 - EP Xarxa d'enllumenat públic
 - CAE Xarxa desconeguda de cablejat
 - RAE Rasa existent
 - TRA Traça Georadar / Àmbit



Rambis Catalunya 18, 6a planta,
08007, Barcelona
Tel: 934.241.629 info@geotopsa.com

projecte

**AIJECAMENT DELS SERVEIS
EXISTENTS DETECTATS
MITJANÇANT GEORADAR
AV. ALFONS XIII
BADALONA**

codi

22-2696

data

ABRIL/MAIG 2022

peticionari

EUROCATALANA

municipi

BADALONA

fitxer

22-2696_V1.dwg

títol del plànol

102

nord

escala

DINA3_1:250
DINA1_1:125

plànol número

02/13

La presentació presentada com a fitxer de projecte i a la construcció,
per tant GEOTOPSA no es fa responsable de les interpretacions que en sigui feta.

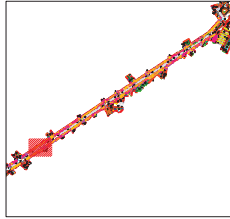
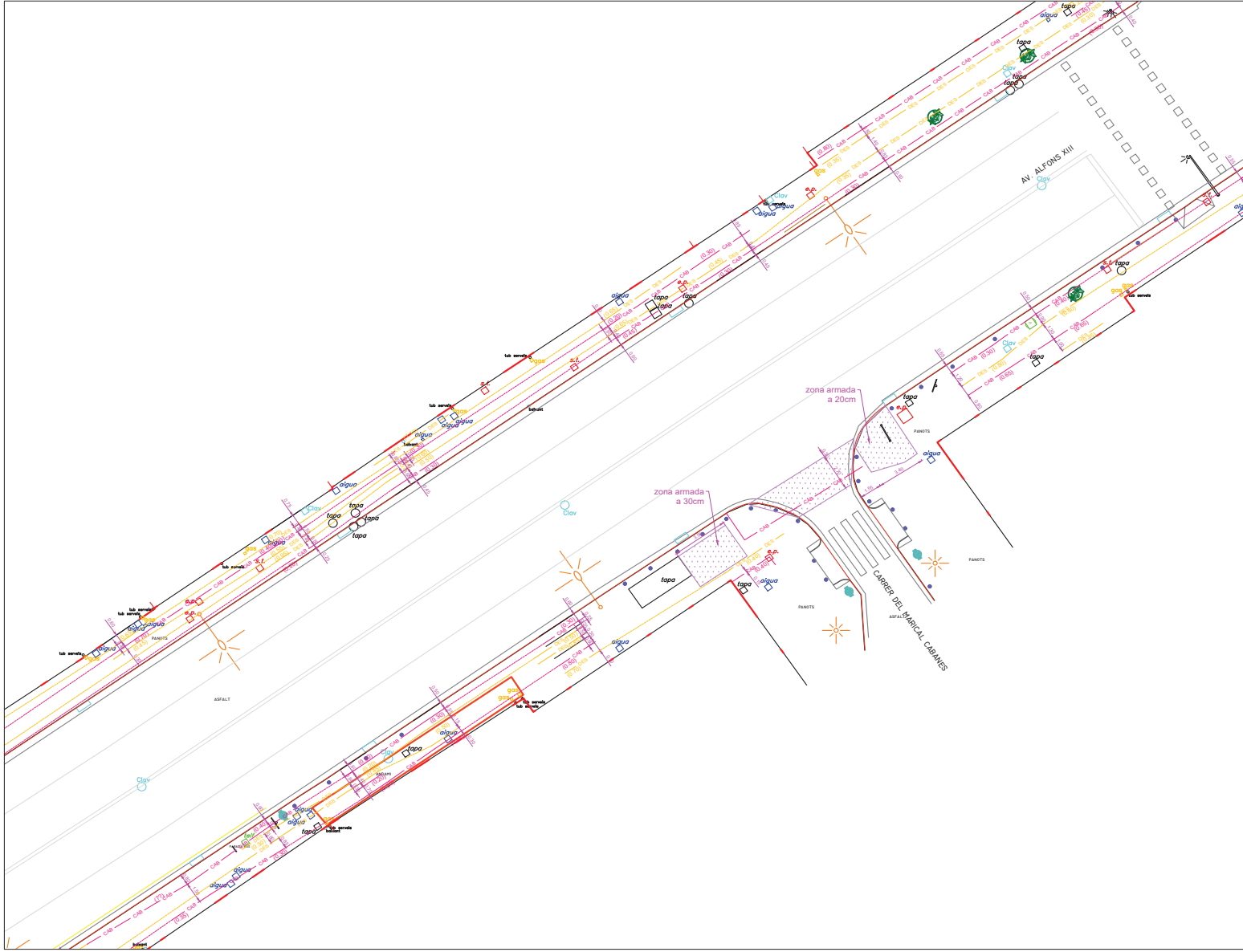
El croquis presentat és el resultat de l'aplicació d'una anàlisi geofísica de
Georadar i indicació de la seva posició. Aquesta anàlisi és interpretativa i, per
tant, no es pot garantir una fiabilitat del 100%.

Es troba en desenvolupament les possibles connexions lligades amb serveis
detectats.

Aquest plànol és un croquis orientatiu de la ubicació dels serveis.



Aquesta és una còpia impresa del document electrònic (Ref.: 3585029 LPB1Z-THEK5-9RGTI BAC70A069BAAC67A8EAB375DA4A4E4A0C81F61B13) generada amb l'aplicació informàtica Firmadoc. El document està APROVAT. Mitjançant el codi de verificació pot comprovar la validesa de la signatura electrònica dels documents signats en l'adreça web: <https://verificador.amb.cat/verificador/Document/home>



- LLEGGENDA**
- Xarxa d'aigües pluvials
 - Xarxa d'aigua potable
 - Xarxa de residuats
 - Xarxa d'enllumenat / BT
 - Xarxa mitja tensió
 - Xarxa alta tensió
 - Xarxa de telefonia i telecomunicacions
 - Xarxa mitja tensió
 - Xarxa de gas
 - Xarxa desconeguda de tubs
 - Xarxa d'enllumenat públic
 - Xarxa desconeguda de cablejat
 - Rasa existent
 - Treça Georadar / Àmbit



Rambia Catalunya 18, 6a planta,
08007, Barcelona
Tel: 934.241.629 info@geotopsa.com

projecte
**AXECAMENT DELS SERVEIS
EXISTENTS DETECTATS
MITJANÇANT GEORADAR
AV. ALFONS XIII
BADALONA**

codi
22-2696

data
ABRIL/MAIG 2022

peticionari
EUROCATALANA

municipi
BADALONA

fitxer
22-2696_V1.dwg

títol del plànol
103

nord
escala

DINA3_1:250
DINA1_1:125

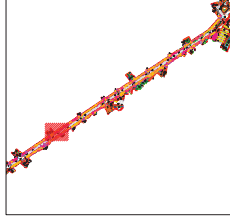
plànol número

03/13

La presentació presentada com a feina de projecte pertany a la consultoria, per tant GEOTOPSA no es fa responsable de les impressions que en sigui feta.
El contingut presentat és el resultat de l'aplicació d'una tecnologia geofísica de Georadar i indicació sobre la presència. Aquesta sempre s'ha interpretat i, per tant, no es pot garantir una fiabilitat del 100%.
En treça en desenvolupar les possibles connexions líniques amb serveis detectats.
Aquest plànol és un croquis orientatiu de la ubicació dels serveis.



Aquesta és una còpia impresa del document electrònic (Ref.: 3585029 LPB1Z-THEK5-9RGTI BAC70A069BAA6C67A8E7A8375DA4A4A4C081F61B13) generada amb l'aplicació informàtica Firmadoc. El document està APROVAT. Mitjançant el codi de verificació pot comprovar la validesa de la signatura electrònica dels documents signats en l'adreça web: <https://verificador.amb.cat/verificador/Documento/home>



- LLEENDA
- Xarxa d'aigües pluvials
 - Xarxa d'aigua potable
 - Xarxa de residuats
 - Xarxa d'enllumenat / BT
 - Xarxa mitja tensió
 - Xarxa alta tensió
 - Xarxa de telefonia i telecomunicacions
 - Xarxa mitja tensió
 - Xarxa de gas
 - Xarxa desconeguda de tubs
 - Xarxa d'enllumenat públic
 - Xarxa desconeguda de cablejat
 - Rasa existent
 - Treça Georadar / Àmbit



Rambia Catalunya 18, 6a planta,
08007, Barcelona
Tel: 934.241.629 info@geotopsa.com

projecte
**AIJECAMENT DELS SERVEIS
EXISTENTS DETECTATS
MITJANCANT GEORADAR
AV. ALFONS XIII
BADALONA**

codi
22-2696

data
ABRIL/MAIG 2022


peticionari
EUROCATALANA

municipi
BADALONA

fitxer
22-2696_V1.dwg

títol del plànol
104

nord
escala
DINA3_1:250
DINA1_1:125



plànol número

04/13

La presentació presentada com a l'obra de projecte pertany a la construcció,
per tant GEOTOPSA no es fa responsable de les interpretacions que en sigui feta.

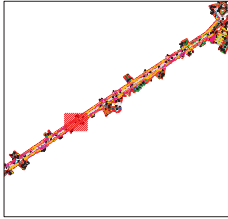
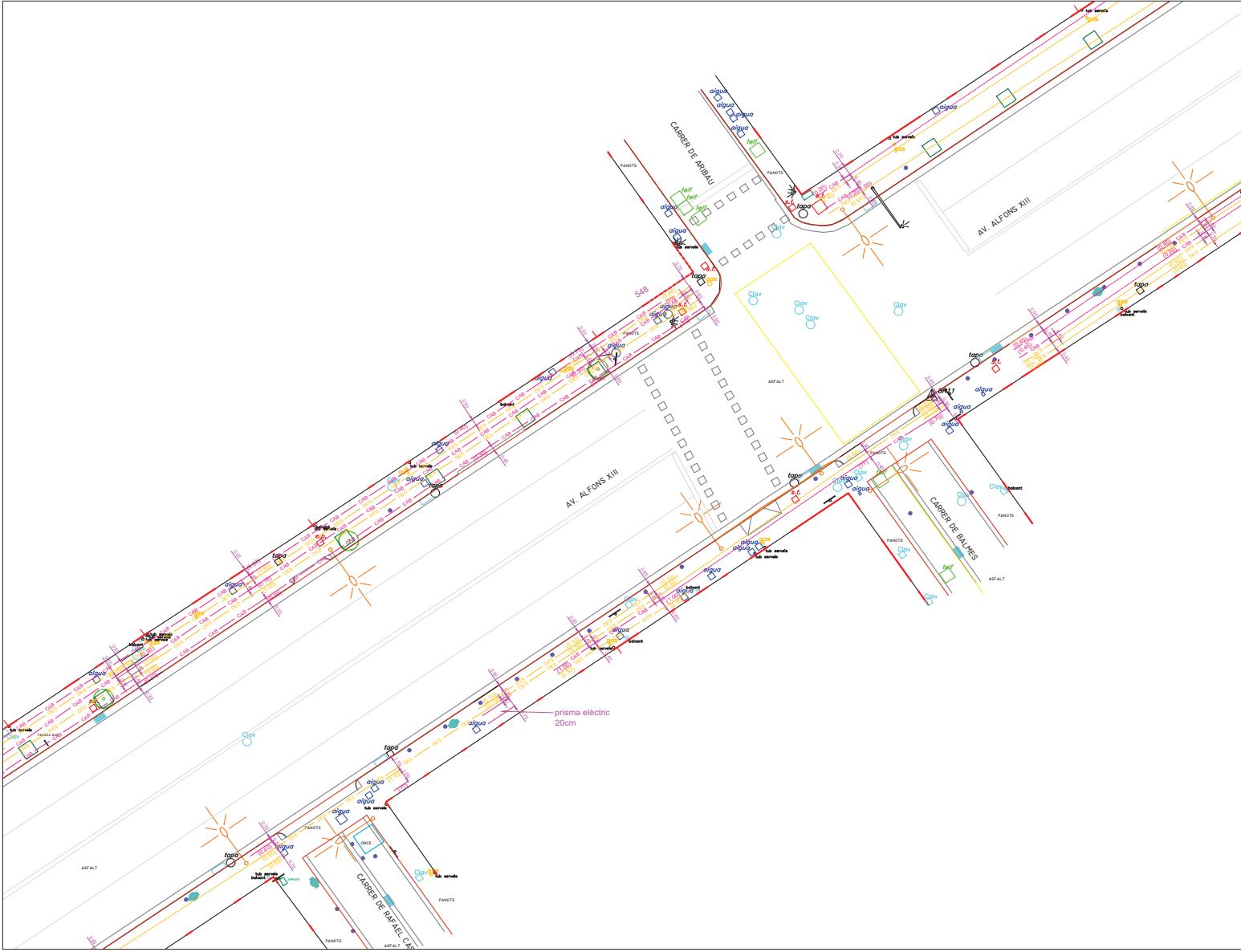
El contingut presentat és el resultat de l'aplicació d'una tecnologia geofísica de
Georadar i indicació sobre l'existència. Aquesta tecnologia no interpreta l'existència, per
tant, no es pot garantir una fiabilitat del 100%.

Es troba en desenvolupament les possibles correccions tècniques entre serveis
detectats.

Aquest plànol és un croquis orientatiu de la ubicació dels serveis.



Aquesta és una còpia impresa del document electrònic (Ref.: 3585029 LPB1Z-THEK5-9RGTI BAC070A069BAA6CA78A7EAB8375DA4A4A40A0C81F61B13) generada amb l'aplicació informàtica Firmadoc. El document està APROVAT. Mitjançant el codi de verificació pot comprovar la validesa de la signatura electrònica dels documents signats en l'adreça web: <https://verificador.amb.cat/verificador/Documento/home>



- LLEGENDA
- Xarxa d'aigües pluvials
 - Xarxa d'aigua potable
 - Xarxa de residuals
 - Xarxa d'enllumenat / BT
 - Xarxa mitja tensió
 - Xarxa alta tensió
 - Xarxa de telefonia i telecomunicacions
 - Xarxa mitja tensió
 - Xarxa de gas
 - Xarxa desconeguda de tubs
 - Xarxa d'enllumenat públic
 - Xarxa desconeguda de cablejat
 - Rasa existent
 - Treça Georadar / Àmbit

GEOTOPSA
Geophysics and soil engineering consultancy

Rambia Catalunya 18, 6a planta,
08007, Barcelona
Tel: 934.241.629 info@geotopsa.com

projecte

**ANEXAMENT DELS SERVEIS
EXISTENTS DETECTATS
MITJANÇANT GEORADAR
AV. ALFONS XIII
BADALONA**

codi

22-2696

data

ABRIL/MAIG 2022

peticionari

EUROCATALANA

municipi

BADALONA

fitxer

22-2696_V1.dwg

títol del plànol

105

nord

escala

DINA3_1:250
DINA1_1:125

N

0 1 2 5 m

plànol número

05/13

La presentació presentada com a fitxer de projecte pertany a la consultoria, per tant GEOTOPSA no es fa responsable de les impressions que en sigui feta.

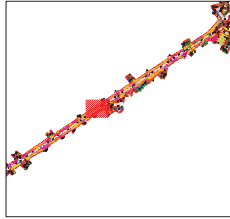
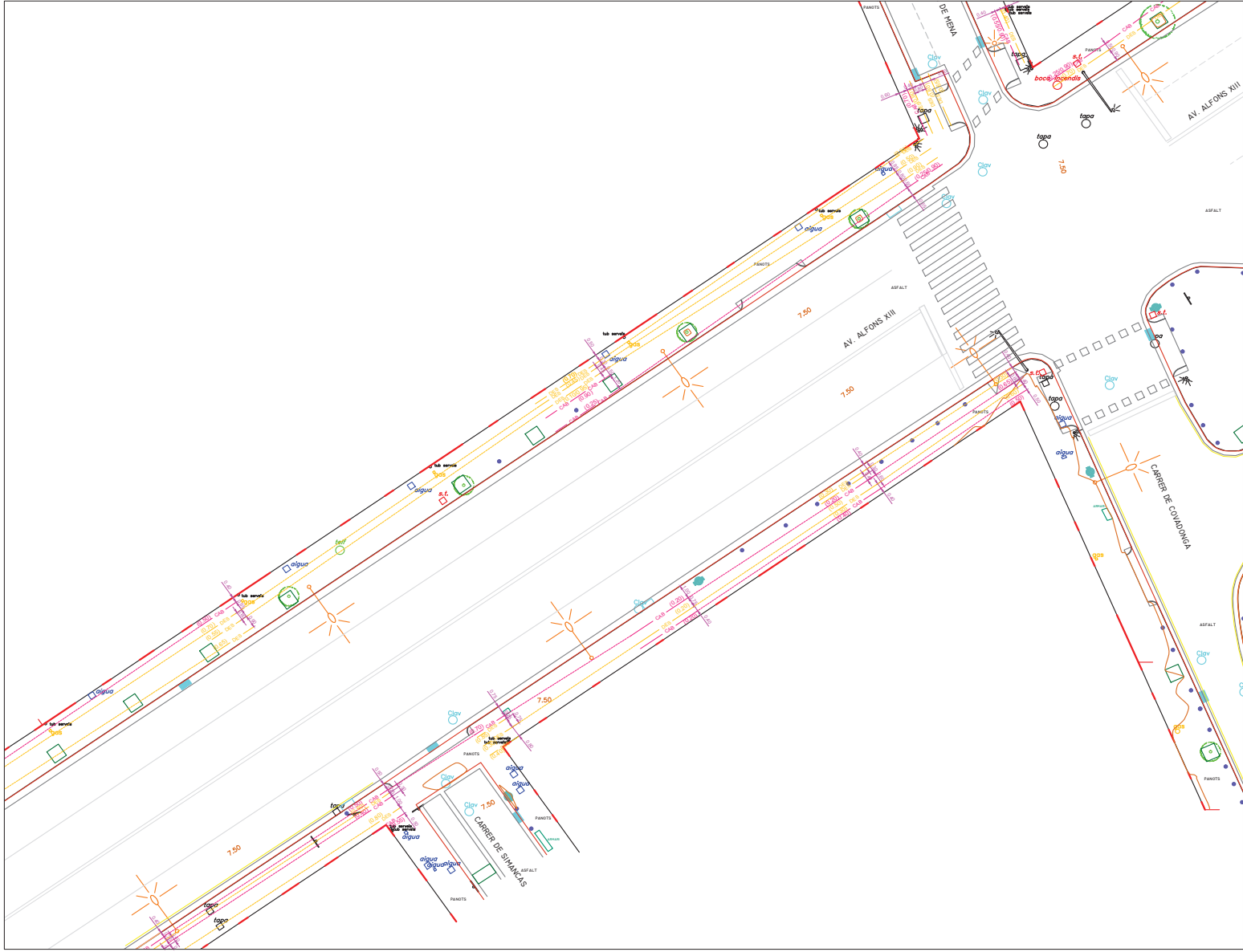
El contingut presentat és el resultat de l'aplicació d'una anàlisi geofísica de Georadar i indicació sobre la seva interpretació. Aquesta anàlisi no és interpretativa i, per tant, no es pot garantir una fiabilitat del 100%.

En treça es detecten les possibles connexions líniques entre serveis detectats.

Aquest plànol és un croquis orientatiu de la ubicació dels serveis.



Aquesta és una còpia impresa del document electrònic (Ref.: 3585029 LPB1Z-THEK5-9RGTI BAC70A069BAAC67A87A575DA4A44A0C81F61B13) generada amb l'aplicació informàtica Firmadoc. El document està APROVAT. Mitjançant el codi de verificació pot comprovar la validesa de la signatura electrònica dels documents signats en l'adreça web: <https://verificador.amb.cat/verificador/Documento/home>



- LLEENDA**
- Xarxa d'aigües pluvials
 - Xarxa d'aigua potable
 - Xarxa de residuats
 - Xarxa d'enllumenat / BT
 - Xarxa mitja tensió
 - Xarxa alta tensió
 - Xarxa de telefonia i telecomunicacions
 - Xarxa mitja tensió
 - Xarxa de gas
 - Xarxa desconeguda de tubs
 - Xarxa d'enllumenat públic
 - Xarxa desconeguda de cablejat
 - Rasa existent
 - Treça Georadar / Àmbit

GEOTOPSA
Geophysics and soil engineering consultancy

Rambia Catalunya 18, 6a planta,
08007, Barcelona
Tel: 934.241.629 info@geotopsa.com

projecte
**AVIACAMENT DELS SERVEIS
EXISTENTS DETECTATS
MITJANÇANT GEORADAR
AV. ALFONS XIII
BADALONA**

codi 22-2696

data ABRIL/MAIG 2022

peticionari EUROCATALANA

municipi BADALONA

fitxer 22-2696_V1.dwg

títol del plànol 105

nord escala
DINA3_1:250
DINA1_1:125

plànol número **05/13**

La presentació presentada com a feina de projecte pertany a la consultoria, per tant GEOTOPSA no es fa responsable de les impressions que en sigui feta.

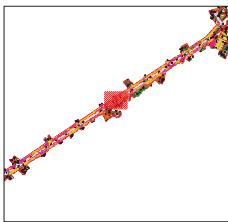
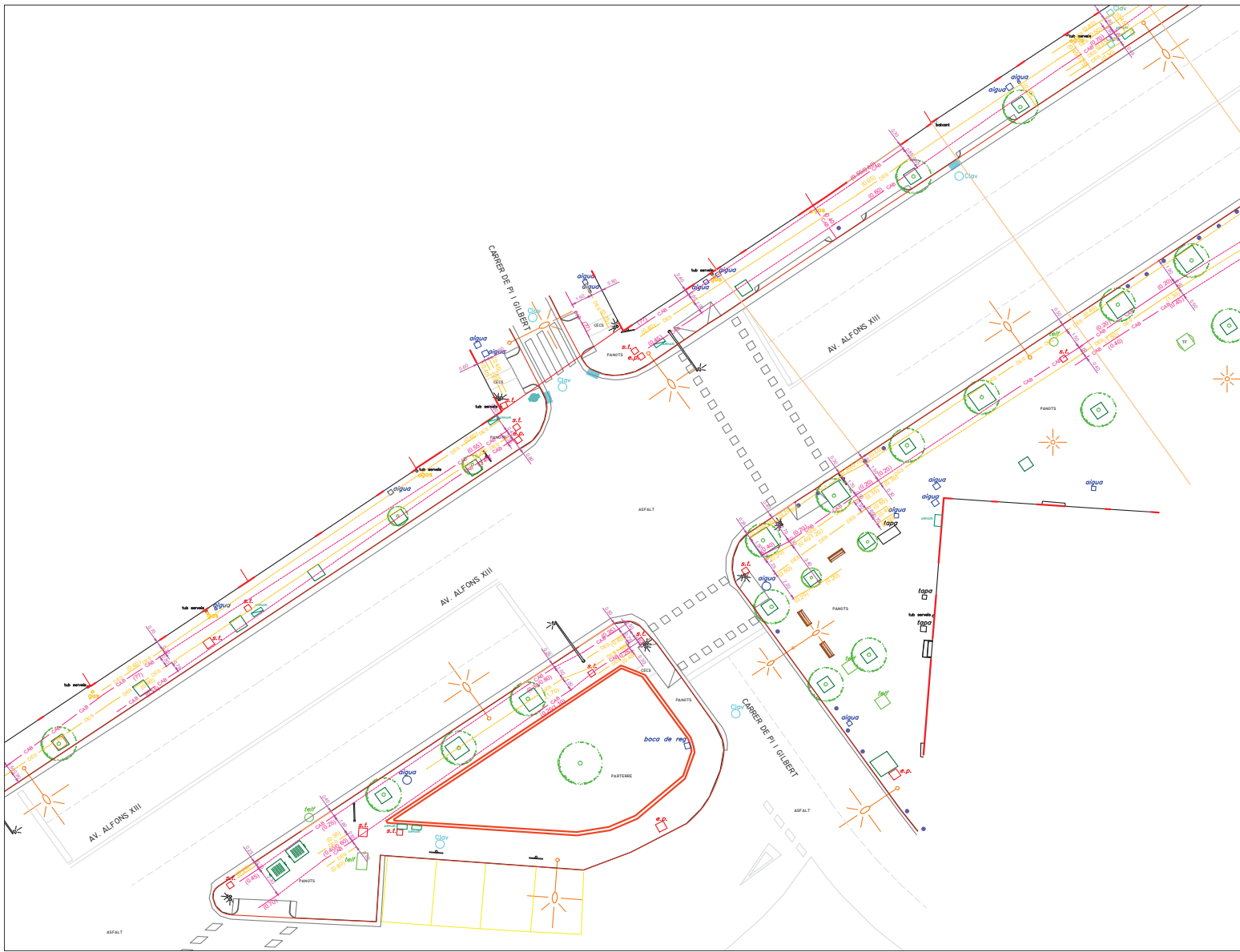
El croquis presentat és el resultat de l'aplicació d'una anàlisi geofísica de Georadar i indicació sobre la seva utilitat. Aquesta anàlisi no és interpretativa i, per tant, no es pot garantir una fiabilitat del 100%.

En treça en descoberta les possibles connexions líniques amb serveis detectats.

Aquest plànol és un croquis orientatiu de la ubicació dels serveis.



Aquesta és una còpia impresa del document electrònic (Ref.: 3585029 LPB1Z-THEK5-9RGTI BAC70A069BAC6A7A8E375DA4A4A40AC81F61B13) generada amb l'aplicació informàtica Firmadoc. El document està APROVAT. Mitjançant el codi de verificació pot comprovar la validesa de la signatura electrònica dels documents signats en l'adreça web: <https://verificador.amb.cat/verificador/Document/home>



- LLEGENDA
- Xarxa d'aigües pluvials
 - Xarxa d'aigua potable
 - Xarxa de residuals
 - Xarxa d'enllumenat / BT
 - Xarxa mitja tensió
 - Xarxa alta tensió
 - Xarxa de telefonia i telecomunicacions
 - Xarxa mitja tensió
 - Xarxa de gas
 - Xarxa desconeguda de tubs
 - Xarxa d'enllumenat públic
 - Xarxa desconeguda de cablejat
 - Rasa existent
 - Trça Georadar / Àmbit



Rambia Catalunya 18, 6a planta,
08007, Barcelona
Tel: 934.241.629 info@geotopsa.com

projecte
**AXECAMENT DELS SERVEIS
EXISTENTS DETECTATS
MITJANÇANT GEORADAR
AV. ALFONS XIII
BADALONA**

codi 22-2696

data ABRIL/MAIG 2022

peticionari EUROCATALANA

municipi BADALONA

fitxer 22-2696_V1.dwg

títol del plànol 107

nord escala

DINA3_1:250
DINA1_1:125
0 1 2 5 m

plànol número

07/13

La presentació presentada com a feina de projecte pertany a la consultoria, per tant GEOTOPSA no es fa responsable de les impressions que en sigui feta.

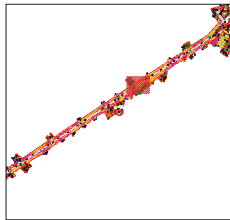
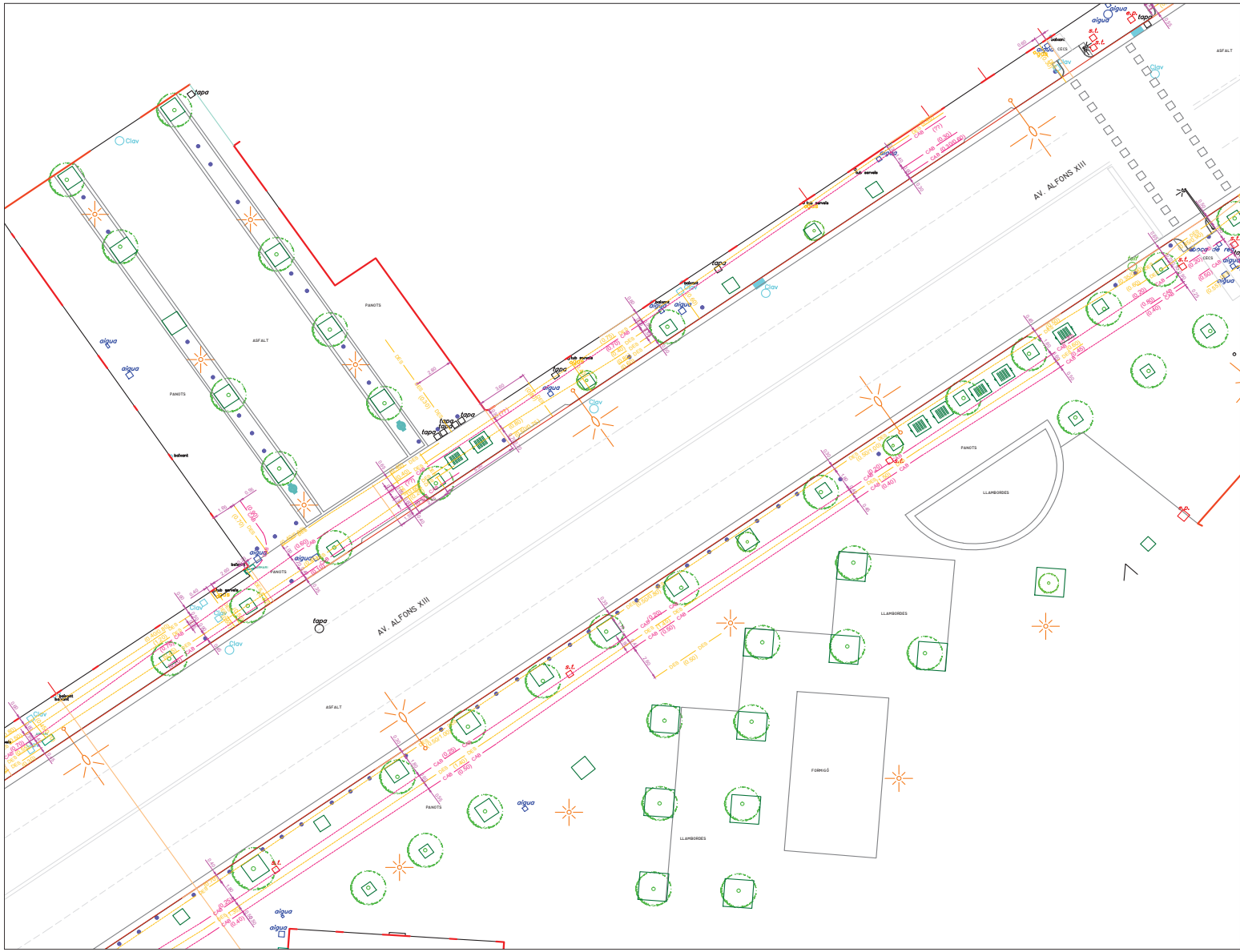
El contingut presentat és el resultat de l'aplicació d'una tecnologia geofísica de Georadar i no és una representació exacta de la realitat. Aquesta informació s'ha interpretat i, per tant, no es pot garantir una fiabilitat del 100%.

En trçar se detecten les possibles connexions lògiques entre serveis detectats.

Aquest plànol és un croquis orientatiu de la ubicació dels serveis.



Aquesta és una còpia impresa del document electrònic (Ref.: 3585029 LPB1Z-THEK5-9RGTI BAC70A069BAA6C67A8E7A375DA44A40A0C81F61B13) generada amb l'aplicació informàtica Firmadoc. El document està APROVAT. Mitjançant el codi de verificació pot comprovar la validesa de la signatura electrònica dels documents signats en l'adreça web: <https://verificador.amb.cat/verificador/Document/home>



- LLEENDA**
- Xarxa d'aigües pluvials
 - Xarxa d'aigua potable
 - Xarxa de residus
 - Xarxa d'enllumenat / BT
 - Xarxa mitja tensió
 - Xarxa alta tensió
 - Xarxa de telefonia i telecomunicacions
 - Xarxa mitja tensió
 - Xarxa de gas
 - Xarxa desconeguda de tubs
 - Xarxa d'enllumenat públic
 - Xarxa desconeguda de cablejat
 - Rasa existent
 - Trça Georadar / Àmbit



Rambia Catalunya 18, 6a planta,
08007, Barcelona
Tel: 934.241.629 info@geotopsa.com

projecte
**ABECAMENT DELS SERVEIS
EXISTENTS DETECTATS
MITJANÇANT GEORADAR
AV. ALFONS XIII
BADALONA**

codi
22-2696

data
ABRIL/MAIG 2022

peticionari
EUROCATALANA

municipi
BADALONA

fitxer
22-2696_V1.dwg

títol del plànol
108

nord
escala

DINA3_1:250
DINA1_1:125

plànol número

08/13

La presentació presentada com a fitxer de projecte pertany a la consultoria, per tant GEOTOPSA no es fa responsable de les impressions que en sigui feta.

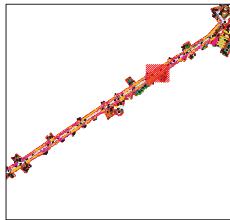
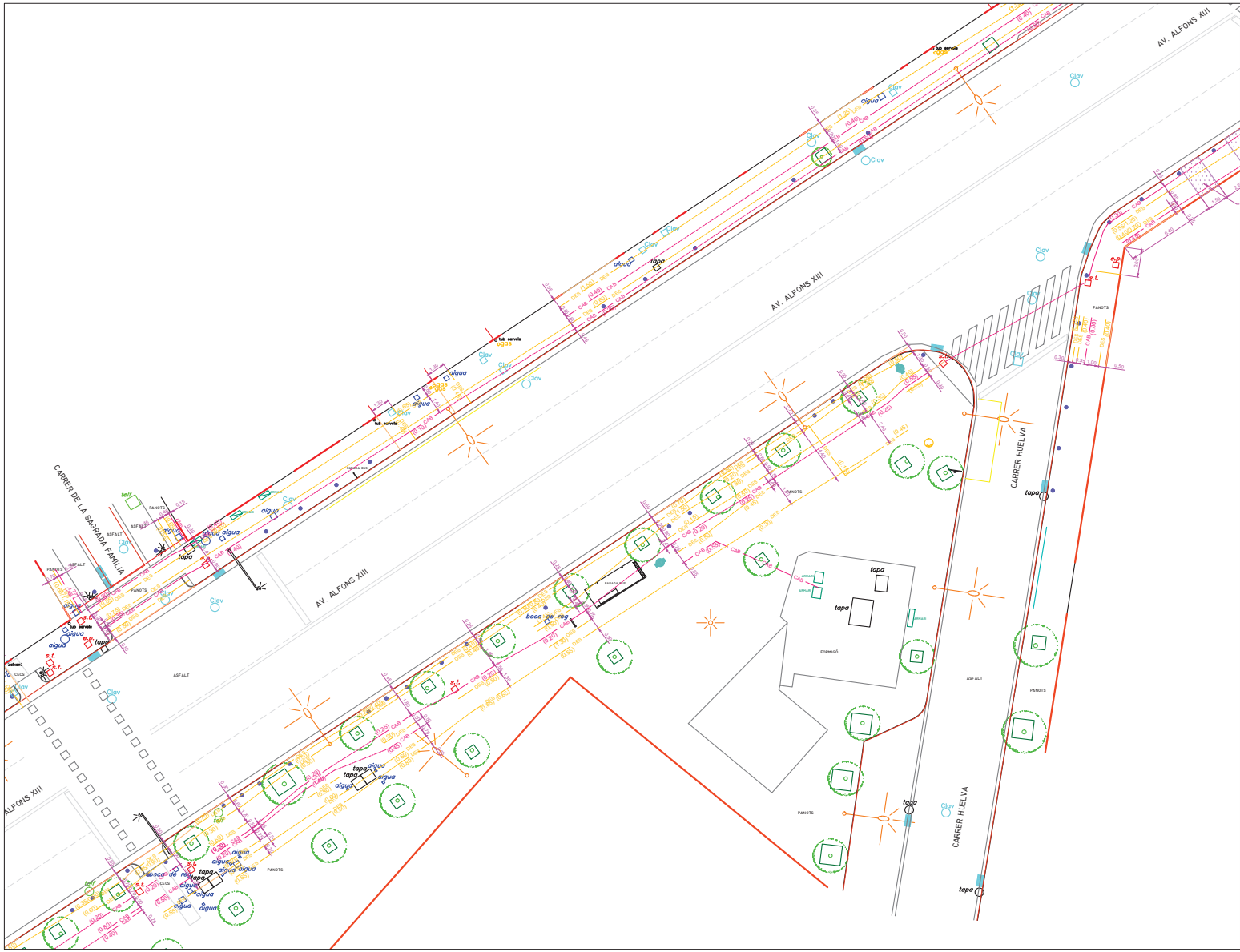
El croquis presentat és el resultat de l'aplicació d'una anàlisi geofísica de Georadar i Inductió Activa i passiva. Aquesta anàlisi s'ha interpretat i, per tant, no es pot garantir una fiabilitat del 100%.

En trça es detecten les possibles connexions lligades entre serveis detectats.

Aquest plànol és un croquis orientatiu de la ubicació dels serveis.



Aquesta és una còpia impresa del document electrònic (Ref.: 3585029 LPB1Z-THEK5-9RGTI BAC70A069B9AAC6A78A8375D5A4A44A0C81F61B13) generada amb l'aplicació informàtica Firmadoc. El document està APROVAT. Mitjançant el codi de verificació pot comprovar la validesa de la signatura electrònica dels documents signats en l'adreça web: <https://verificador.amb.cat/verificador/Document/home>



- LLEGENDA
- PAU Xarxa d'aigües pluvials
 - AP Xarxa d'aigua potable
 - CLV Xarxa de residuals
 - BT Xarxa d'enllumenat / BT
 - MT Xarxa mitja tensió
 - AT Xarxa alta tensió
 - TEL Xarxa de telefonia i telecomunicacions
 - TC Xarxa mitja tensió
 - GAS Xarxa de gas
 - DAS Xarxa desconeguda de tubs
 - AP Xarxa d'enllumenat públic
 - CAE Xarxa desconeguda de cablejat
 - RAE Rasa existent
 - Trça Georadar / Àmbit



Rambia Catalunya 18, 6a planta,
08007, Barcelona
Tel: 934.241.629 info@geotopsa.com

projecte
**AIJECAMENT DELS SERVEIS
EXISTENTS DETECTATS
MITJANCANT GEORADAR
AV. ALFONS XIII
BADALONA**

codi 22-2696

data ABRIL/MAIG 2022

peticionari EUROCATALANA

municipi BADALONA

fitxer 22-2696_V1.dwg

títol del plànol 109

nord escala

DINA3_1:250
DINA1_1:125

plànol número

09/13

La presentació presentada com a fitxer de projecte pertany a la consultoria, per tant GEOTOPSA no es fa responsable de les impressions que en sigui feta.


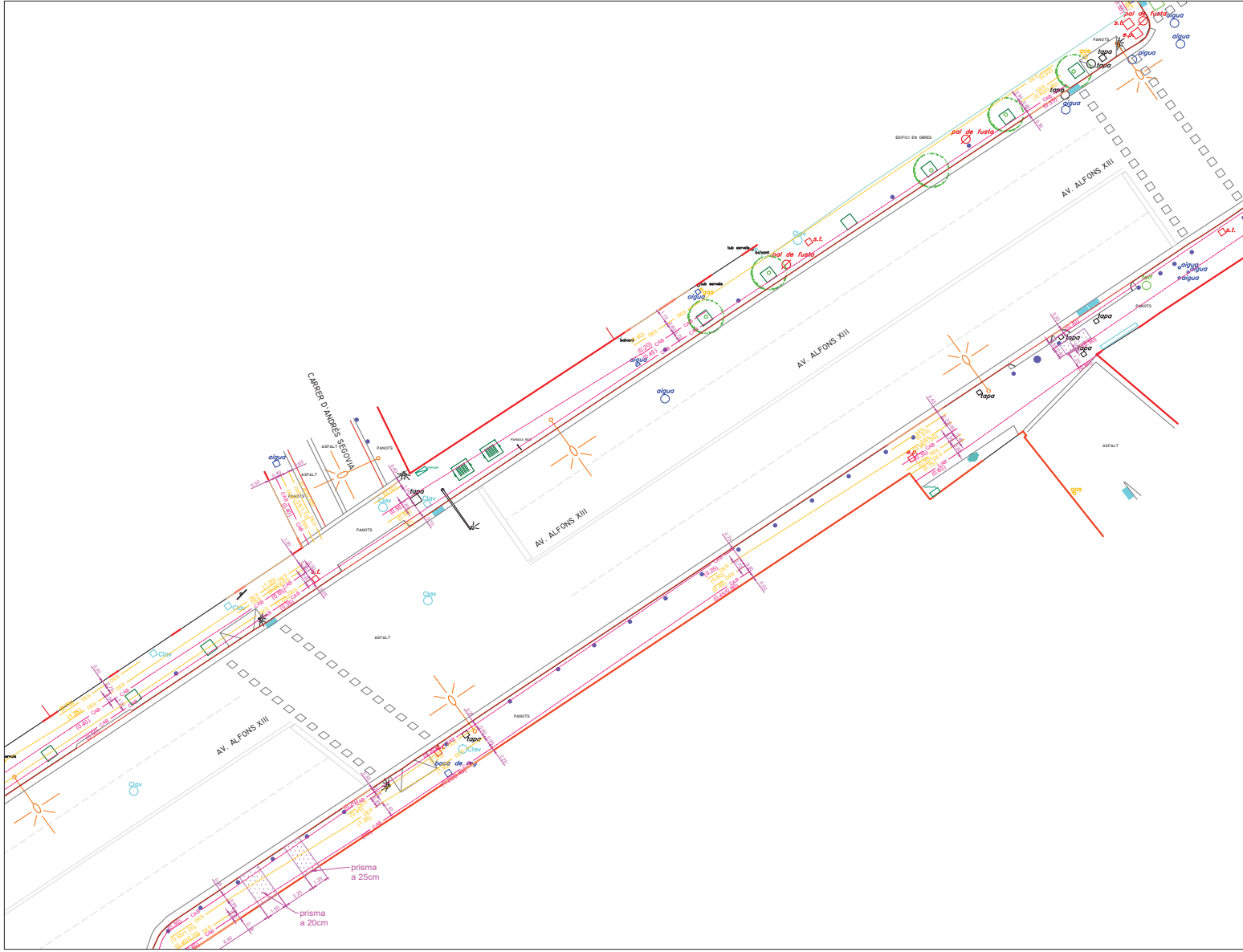
El contingut presentat és el resultat de l'aplicació d'una tecnologia geofísica de caracterització i detecció de serveis i instal·lacions. Aquesta tecnologia no interpreta, per tant, no es pot garantir una fiabilitat del 100%.

En la traça es detecten les possibles interferències dels serveis detectats.

Aquest plànol és un contingut orientat a la ubicació dels serveis.



Aquesta és una còpia impresa del document electrònic (Ref.: 3585029 LPB1Z-THEK5-9RGTI BAC70A069B8AAC67A8E7A8375DA44A40AC81F61B13) generada amb l'aplicació informàtica Firmadoc. El document està APROVAT. Mitjançant el codi de verificació pot comprovar la validesa de la signatura electrònica dels documents signats en l'adreça web: <https://verificador.amb.cat/verificador/Document/home>



- LLEGENDA**
- Xarxa d'aigües pluvials
 - Xarxa d'aigua potable
 - Xarxa de residuals
 - Xarxa d'enllumenat / BT
 - Xarxa mitja tensió
 - Xarxa alta tensió
 - Xarxa de telefonia i telecomunicacions
 - Xarxa mitja tensió
 - Xarxa de gas
 - Xarxa desconeguda de tubs
 - Xarxa d'enllumenat públic
 - Xarxa desconeguda de cablejat
 - Rasa existent
 - Trça Georadar / Àmbit



Rambia Catalunya 18, 6a planta,
08007, Barcelona
Tel: 934.241.629 info@geotopsa.com

projecte

**ABECAMENT DELS SERVEIS
EXISTENTS DETECTATS
MITJANCANT GEORADAR
AV. ALFONS XIII
BADALONA**

codi

22-2696

data

ABRIL/MAIG 2022

peticionari

EUROCATALANA

municipi

BADALONA

fitxer

22-2696_V1.dwg

títol del plànol

110

nord

escala

DINA3_1:250

DINA1_1:125

plànol número

10/13

La presentació presentada com a fitxer de projecte pertany a la construcció,
per tant GEOTOPSA no es fa responsable de les interpretacions que en sigui feta.

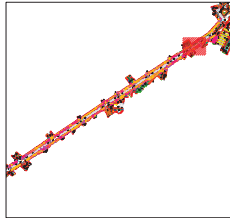
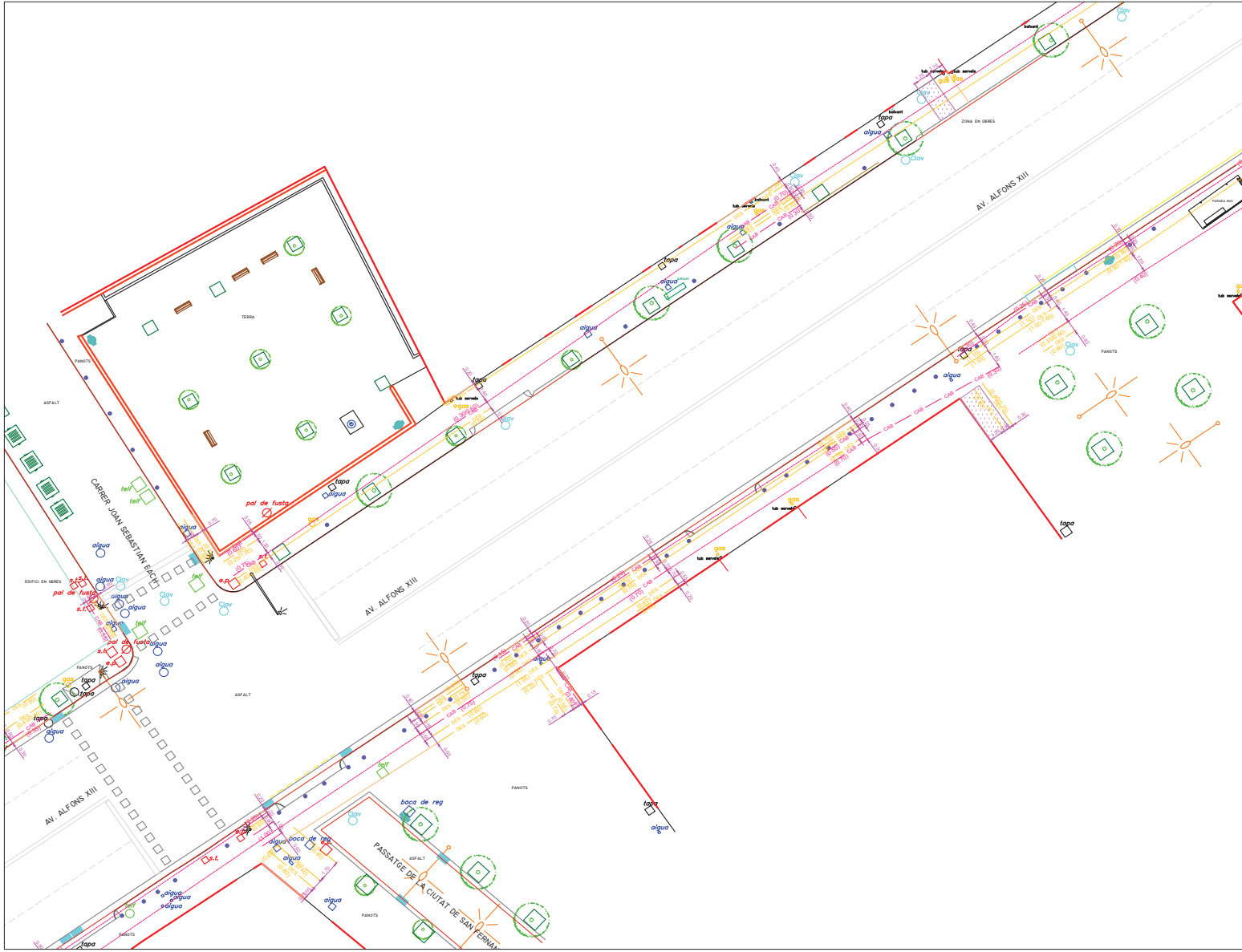
El contingut presentat és el resultat de l'aplicació d'una anàlisi georadars
de Georadar i indicació sobre la seva interpretació i, per tant, no es pot garantir una fiabilitat del 100%.

Es troba en desenvolupament les possibles correccions tècniques entre serveis
detectats.

Aquest plànol és un croquis orientatiu de la ubicació dels serveis.



Aquesta és una còpia impresa del document electrònic (Ref.: 3585029 LPB1Z-THEK5-9RGTI BAC70A069B8A6C67A8E48375DA4A4E4A0C81F61B13) generada amb l'aplicació informàtica Firmadoc. El document està APROVAT. Mitjançant el codi de verificació pot comprovar la validesa de la signatura electrònica dels documents signats en l'adreça web: <https://verificador.amb.cat/verificador/Documento/home>



- LLEGGENDA**
- Xarxa d'aigües pluvials
 - Xarxa d'aigua potable
 - Xarxa de residuats
 - Xarxa d'enllumenat / BT
 - Xarxa mitja tensió
 - Xarxa alta tensió
 - Xarxa de telefonia i telecomunicacions
 - Xarxa mitja tensió
 - Xarxa de gas
 - Xarxa desconeguda de tubs
 - Xarxa d'enllumenat públic
 - Xarxa desconeguda de cablejat
 - Rasa existent
 - Trça Georadar / Àmbit

GEOTOPSA
Geophysics and soil engineering consultancy

Rambia Catalunya 18, 6a planta,
08007, Barcelona
Tel: 934.241.629 info@geotopsa.com

projecte
**AIXECAMENT DELS SERVEIS
EXISTENTS DETECTATS
MITJANÇANT GEORADAR
AV. ALFONS XIII
BADALONA**

codi 22-2696

data ABRIL/MAIG 2022

peticionari EUROCATALANA

municipi BADALONA

fitxer 22-2696_V1.dwg

títol del plànol 111

nord escala
DINA3_1:250
DINA1_1:125

plànol número **11/13**

La presentació presentada com a fitxer de projecte pertany a la consultoria, per tant GEOTOPSA no es fa responsable de les impressions que en sigui feta.


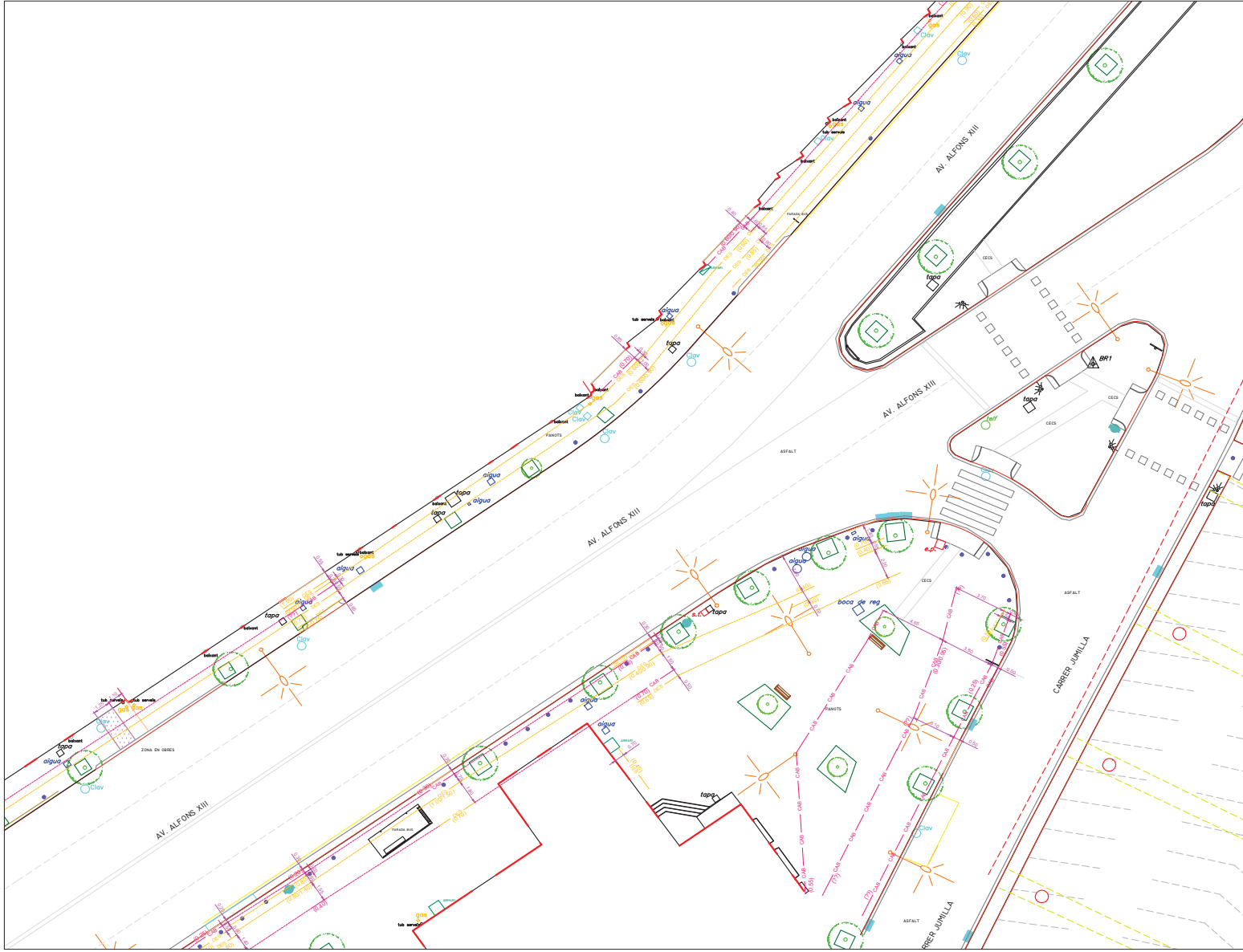
El croquis presentat és el resultat de l'aplicació d'una tecnologia geofísica de Georadar i indicació sobre la presència. Aquesta sempre s'ha interpretat i, per tant, no es pot garantir una fiabilitat del 100%.

En trça es detecten les possibles connexions líniques entre serveis detectats.

Aquest plànol és un croquis orientat a la ubicació dels serveis.



Aquesta és una còpia impresa del document electrònic (Ref.: 3585029 LPB1Z-THEK5-9RGTI BAC70A069BAC6A78E7A8375DA4A44A0C81F61B13) generada amb l'aplicació informàtica Firmadoc. El document està APROVAT. Mitjançant el codi de verificació pot comprovar la validesa de la signatura electrònica dels documents signats en l'adreça web: <https://verificador.amb.cat/verificador/Document/home>



- LLEENDA
- Xarxa d'aigües pluvials
 - Xarxa d'aigua potable
 - Xarxa de residus
 - Xarxa d'enllumenat / BT
 - Xarxa mitja tensió
 - Xarxa alta tensió
 - Xarxa de telefonia i telecomunicacions
 - Xarxa mitja tensió
 - Xarxa de gas
 - Xarxa desconeguda de tubs
 - Xarxa d'enllumenat públic
 - Xarxa desconeguda de cablejat
 - Rasa existent
 - Troça Georadar / Àmbit

GEOTOPSA
Geophysics and soil engineering consultancy

Rambia Catalunya 18, 6a planta,
08007, Barcelona
Tel: 934.241.629 info@geotopsa.com

projecte
**AIXECAMENT DELS SERVEIS
EXISTENTS DETECTATS
MITJANÇANT GEORADAR
AV. ALFONS XIII
BADALONA**

codi 22-2696

data ABRIL/MAIG 2022

peticionari EUROCATALANA

municipi BADALONA

fitxer 22-2696_V1.dwg

títol del plànol 112

nord escala
DINA3_1:250
DINA1_1:125

plànol número **12/13**

La presentació presentada com a fitxer de projecte pertany a la consultoria, per tant GEOTOPSA no es fa responsable de les interpretacions que en sigui feta.
El conjunt presentat és el resultat de l'aplicació d'una anàlisi geofísica de Georadar i indicació sobre la seva utilitat. Aquesta anàlisi s'ha interpretat i, per tant, no es pot garantir una fiabilitat del 100%.
En traca en descoberta les possibles connexions s'han marcat amb serveis detectats.
Aquest plànol és un conjunt orientat a la ubicació dels serveis.